NYÍREGYHÁZA
MEGYEI JOGÚ VÁROS
POLGÁRMESTERI HIVATALA

HATÓSÁGI FŐOSZTÁLY
IGAZGATÁSI OSZTÁLY
4401 NYÍREGYHÁZA, KOSSUTH TÉR 1. PF.: 83.
TELEFON: +36 42 524-524/171; FAX: +36 42 524-561
E-MAIL: IGAZGATAS@NYIREGYHAZA.HU
HIVATALI KAPU: NYIRHAZAIG

Ügyiratszám: IG/233-47/2018.
Ügyintéző: Dr. Zentai József

ELŐTERJESZTÉS

- a Közgyűléshez -

közterületek elnevezéséről és elnevezések megerősítéséről

Dr. Kása Brigitta
aljegyző-főosztályvezető

Dr. Grósz Péter
osztályvezető

Az előterjesztés
törvényességi ellenőrzését
végző személy aláírása

Dr. Szemán Sándor
címzetes főjegyző

Faragóné Széles Andrea
jegyzői kabinet vezetője

Véleményező bizottságok:
- Köznevelési, Kulturális és Sport Bizottság
- Városstratégiai és Környezetvédelmi Bizottság

Tisztelt Közgyűlés!

Az Igazgatási Osztály ügyintézése során felmerült igények, a városban zajló házszámrendezési eljárás, valamint lakossági kérések alapján az alábbi helyrajzi számú közterületek elnevezésére teszünk javaslatot. A közterületek elnevezése a városban történő könnyebb tájékozódás elősegítése, valamint az élénkülő lakáspiac miatt felgyorsult beépítés miatt vált aktuálissá, mert a különböző engedélyek kiadásához, a közművek kiépítéséhez és a lakáshitel ügyintézéshez szükséges az utcanév és a házszám. Az utcanevek vonatkozásában egyeztettünk *Urbán Terézzel*, a Nyíregyházi Városvédő Egyesület alelnökével és figyelembe vettük, illetve felhasználtuk javaslatait az előterjesztés elkészítése során. Az előterjesztésben javasolt utcaneveket *Dr. Minya Károllyal*, a Nyíregyházi Egyetem Magyar Nyelv- és Irodalomtudományi Intézet, Magyar Nyelvészeti Intézeti Tanszékének tanárával előzetesen szintén egyeztettük. Arra törekedtünk, hogy lehetőség szerint a környéken már meglévő utcanevekhez, illetve az adott városrészhez illeszkedő elnevezéseket terjesszünk elő.

Előterjesztésünk második részében már meglévő utcanevek megerősítését indítványozzuk annak okán, hogy nem volt egyértelmű az utca határainak kiterjedése. Ebben az esetben nem történik új közterület-elnevezés, csak a már meglévő utcához tartozó helyrajzi számok pontosítása történik meg.

<u>Új közterület-elnevezések</u>:

1.) **0321/267 hrsz.**: Nyírszőlős városrészben a Szamos utcából nyíló kis utca. Elnevezésére javaslatunk: **Kraszna utca** (2. sz. melléklet)

A folyó az Erdélyi-középhegységben ered, és Magyarországon a Szamos torkolatának közelében ömlik a Tiszába Vásárosnamény és Kisvarsány között.

2.) **0531 hrsz.**: a Kertváros városrész közelében a Verseny utcából nyíló utca. Elnevezésére javaslatunk: **Serleg utca** (3. sz. melléklet)

3.) **0532/48 hrsz. és a 0527 hrsz. útnak a Verseny utca és a 0532/48 hrsz.-ú ingatlan közötti szakasza**: a Kertváros városrész közelében a Verseny utcából nyíló utca. Elnevezésére javaslatunk: **Bajnok utca** (3. sz. melléklet)

4.) **0532/63 hrsz.**: a Kertváros városrész közelében a Verseny utca és a Barát utca között elhelyezkedő utca. Elnevezésére javaslatunk: **Dobogó utca** (3. sz. melléklet)

A Serleg, a Bajnok és a Dobogó nevek kapcsolódnak a Verseny utca nevének jelentéséhez, ezáltal folytatják a nyíregyházi utcanévadásban 1910 óta élő névbokrosítás hagyományát. A javasolt nevek a versenynek a legszebb részével, a győzelemmel vannak asszociatív kapcsolatban.

5.) **0481/12; 0481/22 hrsz.**: Felsőpázsit városrészben a Cserepes utcából nyíló kis utca. Elnevezésére javaslatunk: **Cserepes zug** (4. sz. melléklet)

6.) **0481/1; 0481/2; 0481/3 hrsz.**: Felsőpázsit városrészben a Cserepes utcából nyíló utca. Elnevezésére javaslatunk: **Cserepes köz** (5. sz. melléklet)

A javasolt elnevezések egyrészt gyarapítanák a tájékozódást kiválóan segítő, úgynevezett homogén névbokrok számát, másrészt a „zug" utótag várostörténeti szempontból külön értéket képvisel, hiszen egy régi nyíregyházi építkezésmód során létrejött kicsiny utcácska megnevezése volt egykor.

7.) **02421 hrsz. (a Gondos utca, a Hold utca és a Könyves utca kereszteződésétől keleti irányba)**: Nyírjes városrészben a Könyves utca és a Kállói út közötti utca. Elnevezésére javaslatunk: **Nyírjes utca** (6. sz. melléklet)

A Nyírjes területén vezető utcák nem rendeződnek névbokorba, csoportokba. Városunkban is van több példa arra, hogy egy-egy városrész nevét egy ott vezető utca is viseli. Ez a régi, szép szóalak mára szinte teljesen eltűnt nyelvünkből, csupán néhány földrajzi név őrzi, a szótárakban már csak a „nyíres" formát lehet megtalálni. Az utcanév ezt a régi nevet őrizné tovább.

8.) **0976; 0998/3; 0958/10; 0998/1 hrsz.**: Bálintbokor és Felsősima városrészek között elhelyezkedő utca. Elnevezésére javaslatunk: **Mezőbíró utca** (7. sz. melléklet)

A mezőbíró a 18-19. században a városoktól, falvaktól távol eső tanyákat, kerteket, mezőket, az ott legelő állatokat, pásztorokat felügyelő, a tanyai, mezei élet rendjére vigyázó személy volt, egykor Nyíregyháza önkormányzatának is fontos tisztségviselőjeként működött.

9.) **a 12673/50 hrsz.-ú ingatlannak a patak mellett húzódó É-D-i szakasza; 12673/99; 12673/113; 12673/70; 12673/31; 12621/4; 12622/3; 12626/3 hrsz.**: Oros városrészben a Csermely közből nyíló, a patak partján húzódó kis utca. Elnevezésére Javaslatunk: **Folyócska utca** (8. sz. melléklet)

A területen korábban elnevezett két kis utca, a Forrás utca és a Föveny utca a Csermely utcával és Csermely közzel alkot névbokrot. A területen kis vízfolyásokról elnevezett utcák sorát folytatja a javasolt Folyócska utca elnevezés.

Közterület-elnevezések megerősítése:

1.) 9893/5; 9909/3; 9945/4; 9972/1 hrsz.-ú ingatlannak a 9819/16 hrsz.-ú és a 01671/6 hrsz.-ú ingatlanok közötti szakasza; 01671/8 hrsz.: **Lakatos utca**

2.) 9966/10; 9973/1; 9972/1 hrsz.-ú ingatlannak a 01671/6 hrsz.-ú ingatlannal határos szakasza; 01671/6 hrsz.: **Mazsola utca**

3.) 31605/2; 31605/10; 24060; 24062; 24063/1; 24113/5 hrsz.: **Teke utca**

4.) 01996/1; 02018; 02025; 02028 hrsz.: **Ilonatanya**

5.) 12504/2 hrsz.: **Csengő köz**

A Nyíregyháza, Csengő köz a központi címnyilvántartásban Csengőköz elnevezéssel szerepel közterület-jelleg nélkül. Az utcában lakók idézését követően megállapítást nyert, hogy a lakók tudomása szerint a közterület a Csengő köz elnevezést viseli, a lakcímkártyájukon viszont a Csengőköz elnevezés szerepel. Szükséges a közterület nevének és a közterület jellegének elválasztásával képzett közterületnév megerősítése, majd ezt követően a címnyilvántartáson történő átvezetése.

Kérem a Tisztelt Közgyűlést az előterjesztés megvitatására és az új utcaneveket, valamint közterület-elnevezések megerősítését tartalmazó határozat-tervezet jóváhagyására.

Nyíregyháza, 2018. november 20.

Tisztelettel:

Dr. Kása Brigitta
aljegyző-főosztályvezető

Dr. Grósz Péter
osztályvezető

1. melléklet az IG/233-47/2018. számú előterjesztéshez:

Határozat-tervezet

NYÍREGYHÁZA MEGYEI JOGÚ VÁROS KÖZGYŰLÉSÉNEK

..../2018. (XI.29.) számú

h a t á r o z a t a

közterületek elnevezéséről és elnevezések megerősítéséről

A Közgyűlés

1./ Az alábbi közterület-elnevezéseket **jóváhagyja**:

Helyrajzi szám	Közterület neve
0321/267 hrsz.	Kraszna utca
0531 hrsz.	Serleg utca
a Nyíregyháza 0532/48 hrsz. és a 0527 hrsz. útnak a Verseny utca és a 0532/48 hrsz.-ú ingatlan közötti szakasza	Bajnok utca
0532/63 hrsz.	Dobogó utca
0481/12; 0481/22 hrsz.	Cserepes zug
0481/1; 0481/2; 0481/3 hrsz.	Cserepes köz
02421 hrsz. a Gondos utca, a Hold utca és a Könyves utca kereszteződésétől keleti irányba	Nyírjes utca
0976; 0998/3; 0958/10; 0998/1 hrsz.	Mezőbíró utca
a 12673/50 hrsz.-ú ingatlannak a patak mellett húzódó É-D-i szakasza; 12673/99; 12673/113; 12673/70; 12673/31; 12621/4; 12622/3; 12626/3 hrsz.	Folyócska utca

2./ Az alábbi közterület-elnevezéseket **megerősíti**:

Helyrajzi szám	Közterület neve
9893/5; 9909/3; 9945/4; 9972/1 hrsz.-ú ingatlannak a 9819/16 hrsz.-ú és a 01671/6 hrsz.-ú ingatlanok közötti szakasza; 01671/8	Lakatos utca
9966/10; 9973/1; 9972/1 hrsz.-ú ingatlannak a 01671/6 hrsz.-ú ingatlannal határos szakasza; 01671/6	Mazsola utca
31605/2; 31605/10; 24060; 24062; 24063/1; 24113/5 hrsz.	Teke utca
01996/1; 02018; 02025; 02028 hrsz.	Ilonatanya
12504/2 hrsz.	Csengő köz

3./ Utasítja az Igazgatási Osztály vezetőjét, hogy gondoskodjon az 1./ pontban felsorolt elnevezéseknek, valamint a 2./ pontban felsorolt megerősítéseknek a közterület-jegyzékben és a földhivatali ingatlan-nyilvántartásban történő átvezetéséről.

Felelős: Dr. Grósz Péter igazgatási osztályvezető
Határidő: 2019. január 31.

Nyíregyháza, 2018. november 20.

Erről értesül:

1) A Közgyűlés tagjai
2) A Címzetes Főjegyző és a Polgármesteri Hivatal belső szervezeti egységeinek vezetői
3) Nyíregyházi Városüzemeltető és Vagyonkezelő Nonprofit Kft. 4400 Nyíregyháza, Tüzér u. 2-4.
4) Magyar Posta Zrt. Hálózati és Logisztikai Ágazati Igazgatóság Feldolgozási Igazgatósága 1540 Budapest
5) Magyar Posta Zrt. 1. sz. Postahivatal, 4400 Nyíregyháza, Bethlen G. u. 4.
6) Szabolcs-Szatmár-Bereg Megyei Kormányhivatal *(a közterületek nevének az országos közterület-jegyzékbe történő felvezetése és Nyíregyháza város közterületeihez rendelése végett)*

2. melléklet az IG/233-47/2018. számú előterjesztéshez:

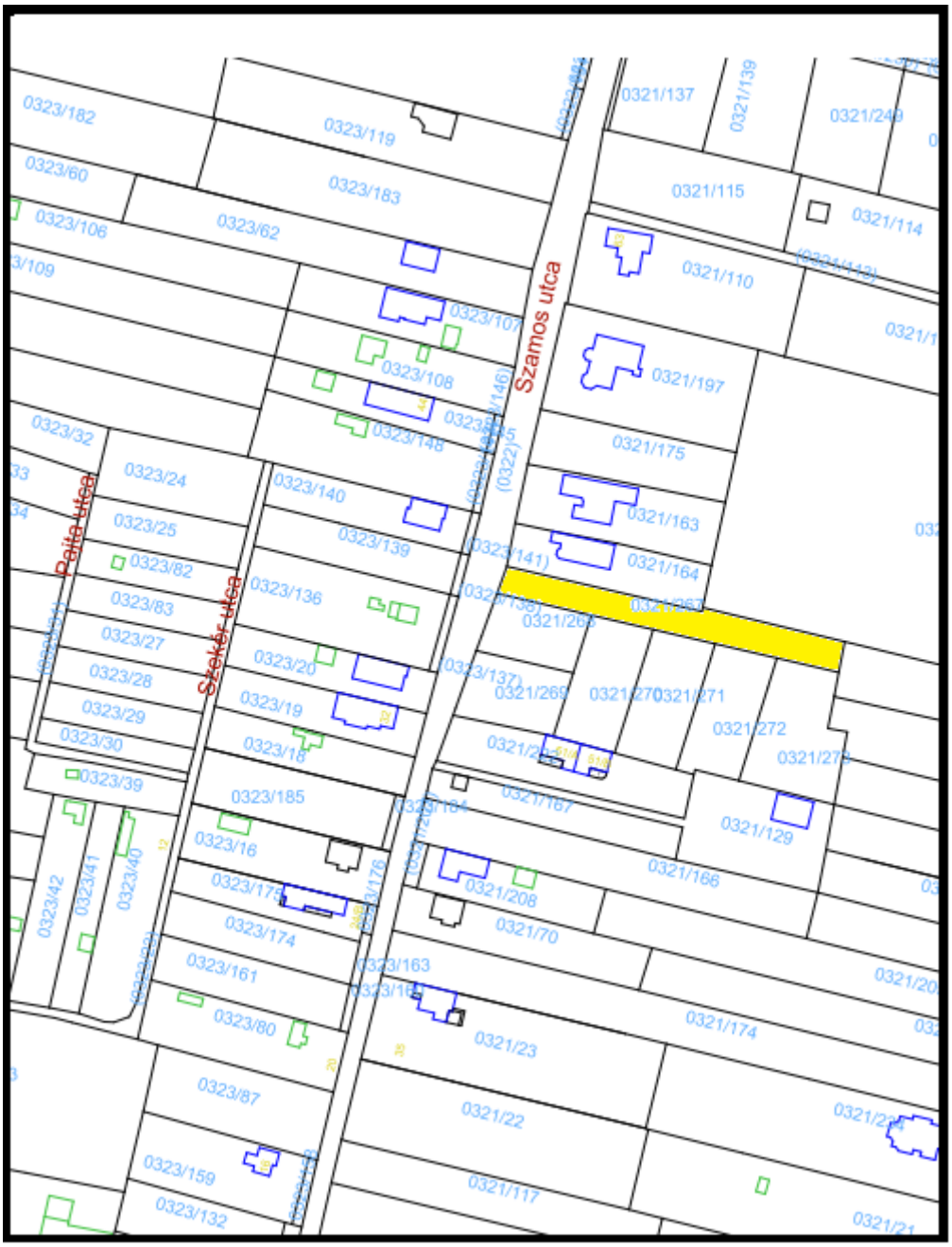

3. melléklet az IG/233-47/2018. számú előterjesztéshez:

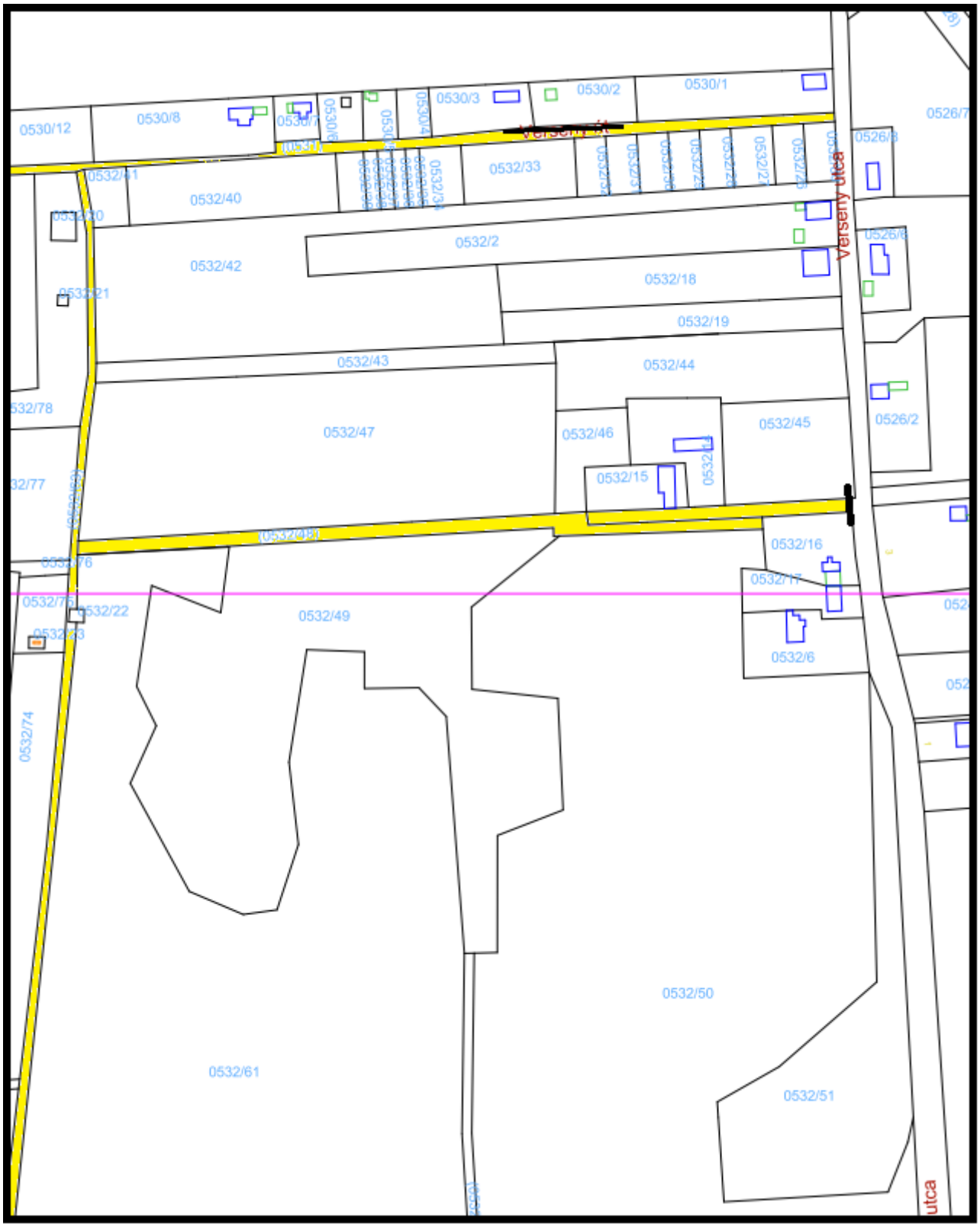

4. melléklet az IG/233-47/2018. számú előterjesztéshez:

5. melléklet az IG/233-47/2018. számú előterjesztéshez:

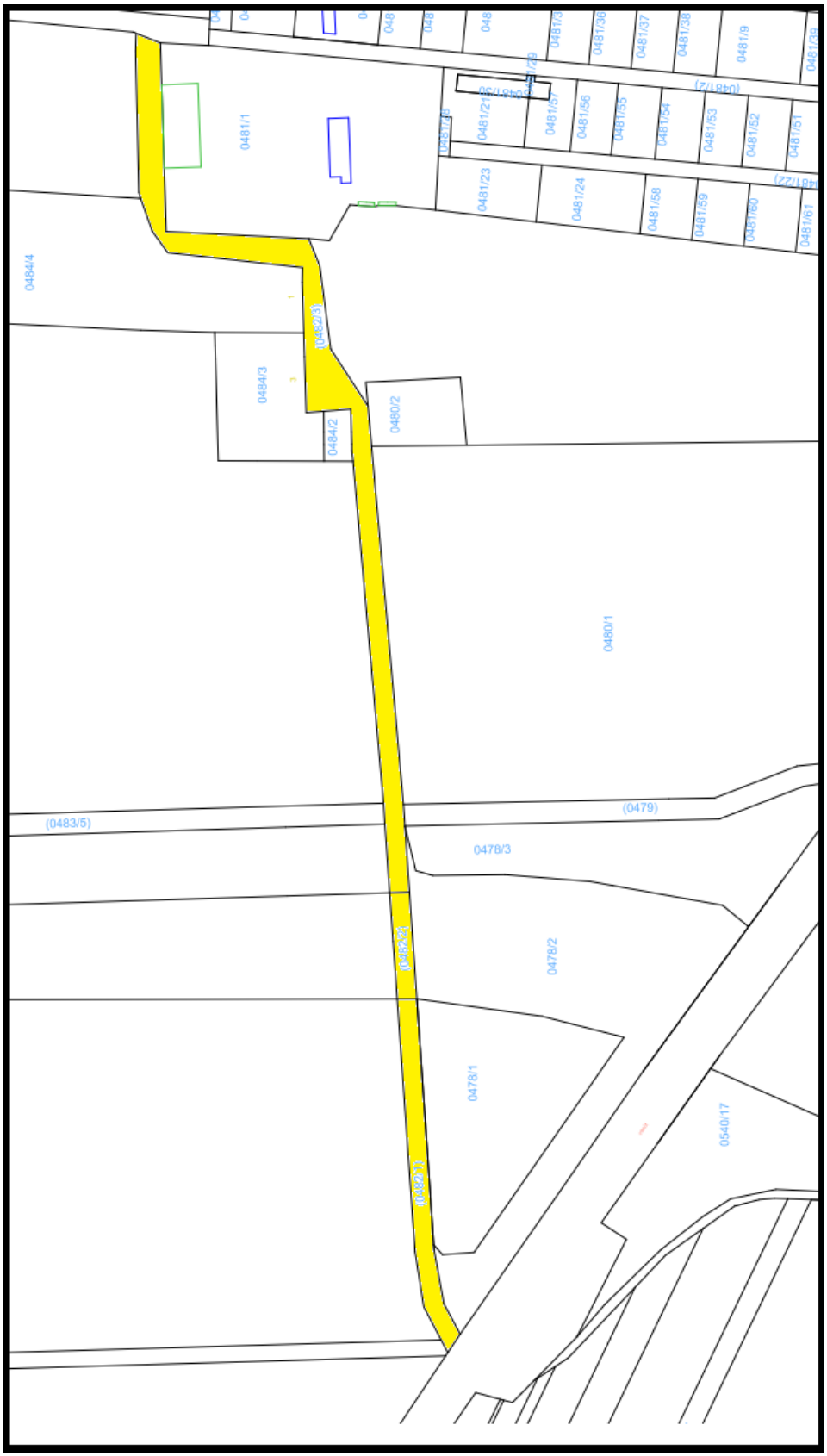

6. melléklet az IG/233-47/2018. számú előterjesztéshez:

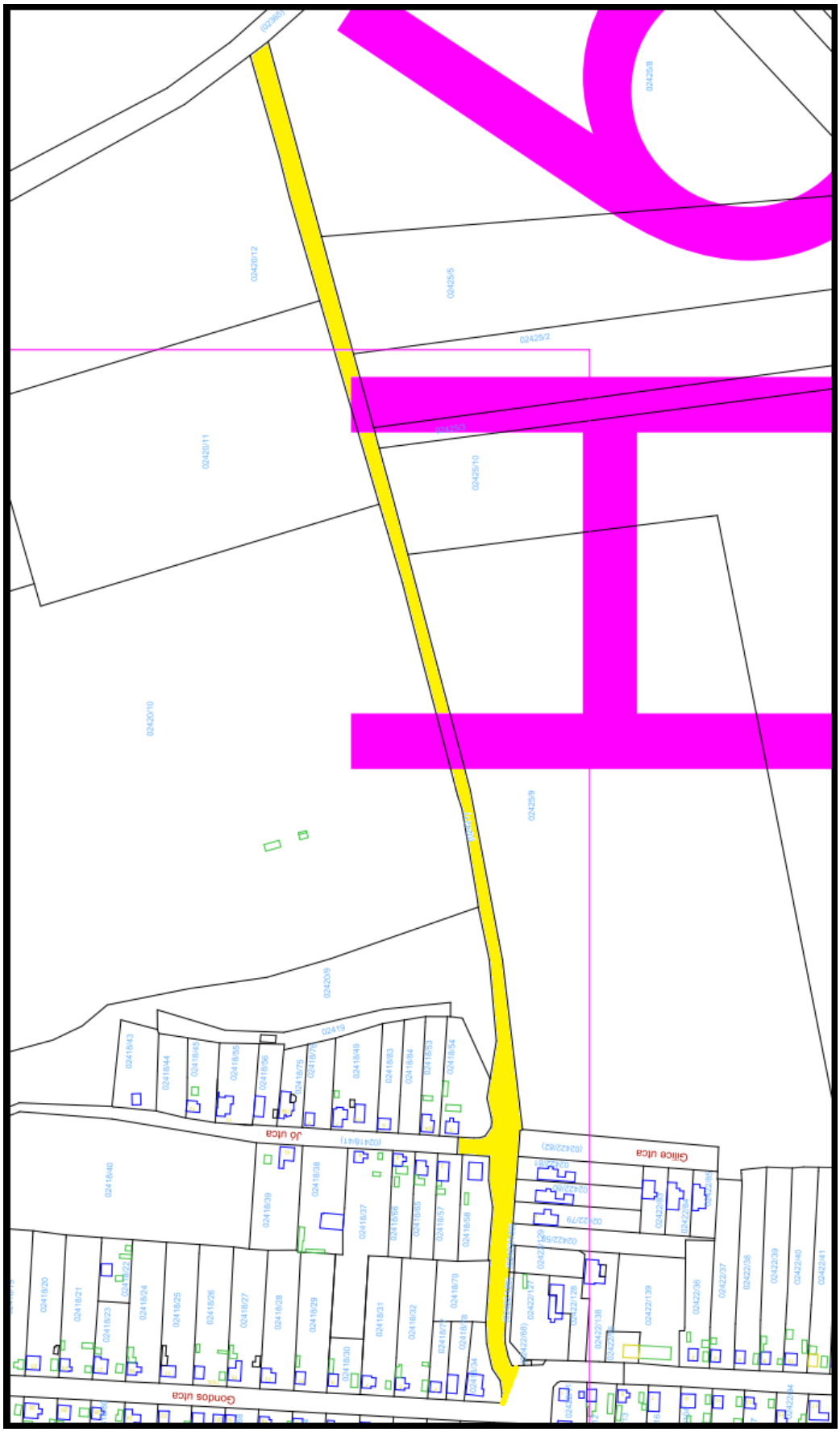

7. melléklet az IG/233-47/2018. számú előterjesztéshez:

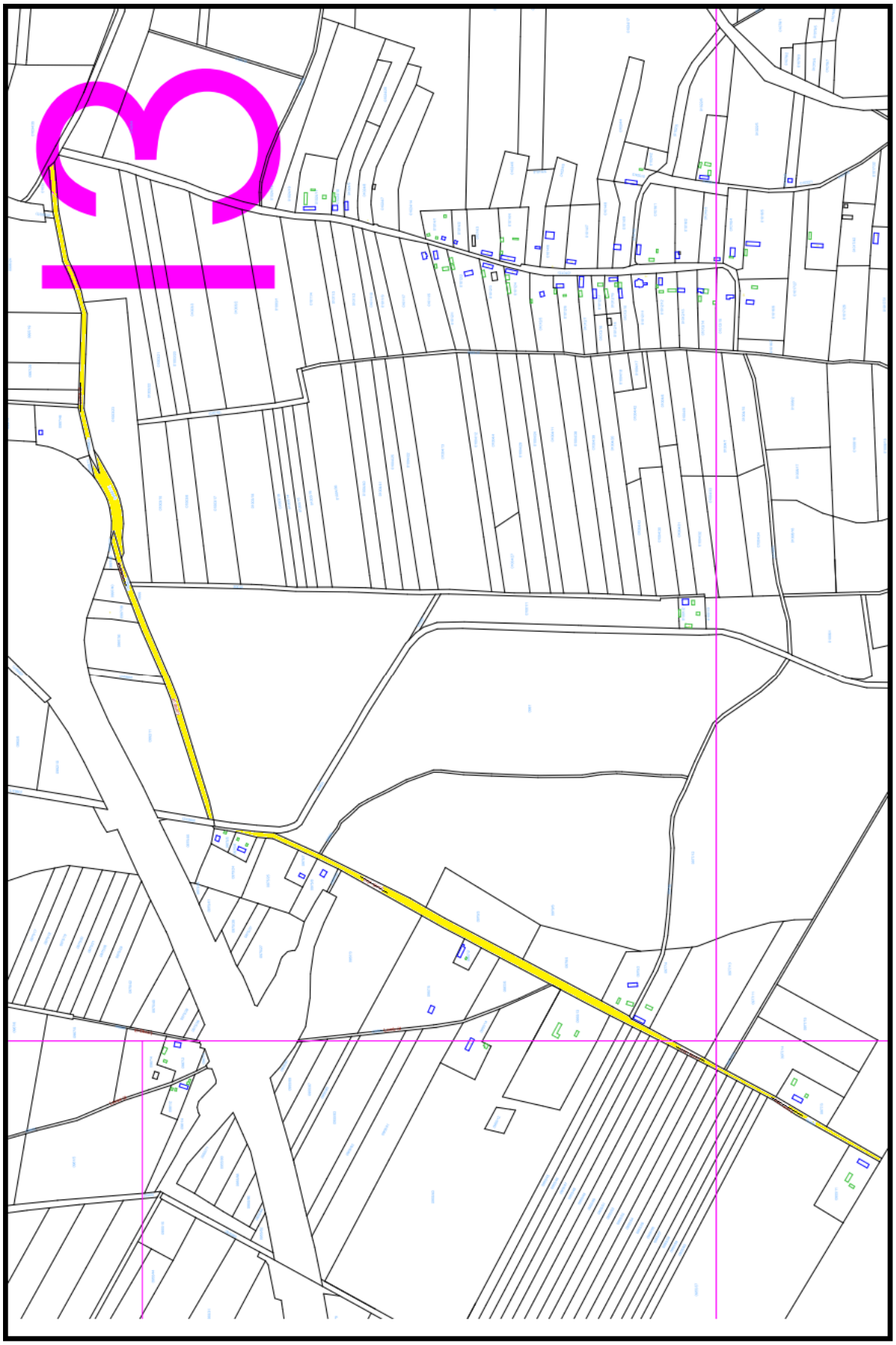

8. melléklet az IG/233-47/2018. számú előterjesztéshez: