

Ügyiratszám: SZOC-1549-2/2018.

Ügyintéző: Kissné Orosz Anita

ELŐTERJESZTÉS

- a Köznevelési, Kulturális és Sport Bizottsághoz –

Nyíregyháza Megyei Jogú Város területén lévő állami fenntartású általános iskolák felvételi körzetének meghatározására vonatkozó javaslat véleményezésére

Tisztelt Bizottság!

A nemzeti köznevelésről szóló 2011. évi CXC. törvény (továbbiakban: Nkt.) 50. § (8) bekezdése szerint a köznevelési feladatokat ellátó hatóság meghatározza és közzéteszi az iskolák felvételi körzetét, melyhez a 20/2012. (VIII.31.) EMMI rendelet (továbbiakban: EMMI rendelet) 24. §- a alapján be kell szereznie az érdekelt települési önkormányzatok véleményét, amely tartalmazza a település jegyzőjének nyilvántartásában szereplő, a településen lakóhellyel, ennek hiányában tartózkodási hellyel rendelkező **hátrányos helyzetű, általános iskolába járó gyermekek létszámát intézményi és tagintézményi bontásban.**


Nyíregyháza Megyei Jogú Város Önkormányzata a hátrányos helyzetű, illetve halmozottan hátrányos helyzetű tanulók létszámát 2017. november 30. napjáig megküldte a Szabolcs-Szatmár-Bereg Megyei Kormányhivatal Nyíregyházi Járási Hivatala részére, mely adatokat az előterjesztés 1. számú melléklete tartalmazza.


Az EMMI rendelet 24. § (1) bekezdése alapján a megyeszékhely szerinti járási hivatal január 15-ig tájékoztatja a települési önkormányzatokat, az illetékességi területén működő általános iskolákat, az illetékes tankerületi központokat, valamint az Nkt. 50. § (10) bekezdése szerinti esetben a nemzetiségi önkormányzatot a kijelölt körzetek tervezetéről.

A Szabolcs-Szatmár-Bereg Megyei Kormányhivatal Nyíregyházi Járási Hivatala Hatósági Főosztály Hatósági Osztálya 2018. január 15. napján megküldte Önkormányzatunk részére az általa meghatározott iskolai körzeteket véleményezés céljából, melyet az előterjesztés 2. számú melléklete tartalmaz.

Az EMMI rendelet 24. § (1a) bekezdése szerint a települési önkormányzat véleményéről, a tankerületi központ, valamint az Nkt. 50. § (10) bekezdése szerinti esetben a nemzetiségi önkormányzat az egyetértéséről vagy körzethatár módosítását kezdeményező javaslatáról február 15. napjáig tájékoztatja a megyeszékhely szerinti járási hivatalt.

A körzethatárok véleményezése során figyelembe kell venni az Nkt. 50. § (6) bekezdését, amely szerint az általános iskola köteles felvenni, átvenni azt a tanköteles tanulót, aki életvitelszerűen az általános iskola körzetében lakik (a továbbiakban: kötelező felvételt biztosító iskola). Ha a településen több általános iskola működik, az egyes általános iskolai körzetet úgy kell meghatározni, hogy kialakíthatóvá váljon a hátrányos helyzetű gyermekek egyenletes aránya a nevelési-oktatási intézményekben. Továbbá az EMMI rendelet 24. § (2) bekezdése alapján, ha a településen, kerületben több általános iskola vagy tagintézmény, feladatellátási hely működik, a hátrányos helyzetű tanulóknak az egyes felvételi körzetekben kiszámított





aránya legfeljebb tizenöt százalékponttal lehet magasabb, mint az általános iskolába járó hátrányos helyzetű gyermekeknek a település, kerület egészére kiszámított aránya.

A fenti jogszabályok alapján kell az Önkormányzatnak véleményt alkotnia az illetékességi körébe tartozó iskolák körzethatárával kapcsolatban.

I. Hátrányos helyzetű gyermekek aránya a településen

A körzet meghatározás alapja, hogy a hátrányos helyzetű tanulóknak az egyes felvételi körzetekben kiszámított aránya legfeljebb 15 százalékponttal lehet magasabb, mint az általános iskolába járó hátrányos helyzetű gyermekeknek a település egészére kiszámított aránya.

A 2017. október 1-i adatokból megállapítható, hogy Nyíregyházán a jegyzői nyilvántartás szerint az általános iskolába járó hátrányos helyzetű (HH) gyermekeknek a település egészére kiszámított aránya **4,04 %**.

Ha az arányokat az intézmények, tagintézmények felvételi körzeten belüli bontásában vizsgáljuk, a kötelező felvételt biztosító iskolákban 1,6 %-tól 9,4 %-ig szóródnak az arányok. A felvételi körzetek közül a települési arány felett 5 körzet található. A legmagasabb az arányszám a Móricz Zsigmond Általános Iskola körzetében (9,4 %) és a Móra Ferenc Általános Iskola Petőfi Sándor Tagintézmény körzetében (7,9 %) mutatható ki.


A települési arány alatt 8 körzet található. A legalacsonyabb a Nyíregyházi Arany János Gimnázium, Általános Iskola és Kollégiumban (1,6 %) és a Bem József Általános Iskolában (1,8 %).


Megállapítható, hogy a jegyzői nyilvántartás szerint a hátrányos helyzetű tanulóknak az egyes felvételi körzetekben kiszámított aránya **sehol sem éri el a 15 százalékpontos eltérést** az általános iskolába járó hátrányos helyzetű gyermekeknek a település egészére kiszámított arányához képest. Az eltérés legmagasabb értéke 5,36 százalékpont.

A jogszabályi előírásoknak tehát megfelelő a nyilvántartás alapján kialakított körzetek területe. Az iskolákban ténylegesen beíratott gyermekek száma és a hátrányos helyzetű és halmozottan hátrányos helyzetű gyermekek száma és aránya azonban eltérő lehet. Ennek egyik oka a szabad iskolaválasztás, mivel sok gyermek és szülője nem a körzetes iskolát választja, hanem más állami, egyházi vagy egyéb fenntartású iskolában folytatja tanulmányait. Az 1. mellékletben szereplő adatok a jegyzői nyilvántartás adatai alapján készültek, mely, ha az egyes iskolák nehézségeit kívánjuk elemezni – HH, HHH, SNI, BTMN – téves következtetéseket eredményezhet.

II. Az alapfokú oktatási intézmények sajátos helyzete

Az elmúlt évben a körzethatárok meghatározásakor a bizottsági ülésen megfogalmazódott, hogy a város területén több olyan alapfokú oktatási intézmény van, ahol a hátrányos helyzetű, illetve a halmozottan hátrányos helyzetű tanulók arányszáma kimutathatóan magas, illetve a ténylegesen beiratkozott hátrányos helyzetű, illetve a halmozottan hátrányos helyzetű tanulók száma az adott oktatási intézménybe járó gyermekek számához viszonyítva magas, de a jegyzői nyilvántartás alapján adminisztrációs okokból ez nem mutatható ki.






Az utóbbi oka, hogy a nevelésbe vett gyermekek - akik gyermekvédelmi szakellátást nyújtó intézményekben élnek - állandó lakóhelye többségében nem változik meg az intézménybe költözést követően (a korábbi lakcím marad, ahol éltek), csak a tartózkodási helyük lesz Nyíregyháza, így részükre a halmozottan hátrányos helyzetet a nevelésbe vételkor a Nyíregyházi Járási Hivatal Hatósági Főosztály Gyámügyi és Igazságügyi Osztálya állapítja meg és ezt követően az állandó lakóhely szerinti önkormányzatot értesíti róla, s ott kerülnek nyilvántartásba. Azaz Nyíregyházán, ahol tartózkodási helyük van és életvitelszerűen élnek nem jelennek meg a jegyzői nyilvántartásban, azaz számuk nem befolyásolja a körzetes arányokat.


Az iskolai körzetek kialakítása során a másik probléma, hogy a jogszabály alapján a hátrányos helyzetű gyermekek számát veszi alapul, a halmozottan hátrányos helyzetű gyermekek számát nem. A Nyíregyházi Arany János Gimnázium, Általános Iskola és Kollégium Szőlőskerti Tagintézményében magas a ténylegesen beiratkozott hátrányos helyzetű, illetve különösen a halmozottan hátrányos helyzetű tanulók száma. Az előzőekben leírtak miatt azonban nem kimutatható az aránytalanság. A településrészen működő, szakellátást nyújtó intézményekből folyamatosan érkeznek gyermekek, létszámuk a tanév közben is változik, különösen a Befogadó Otthon esetében. Ezek a tanulók kialakult osztályközösségekbe kerülnek be (főképpen a felső tagozatba), eltérő neveltségi és tudásbeli háttérrel. Különösen nagy probléma a tanulók sikeres integrálása, ha egy adott osztályba többen is érkeznek a tanévben.

A hátrányos helyzetű és halmozottan hátrányos helyzetű gyermekek egyenletes aránya az iskolákban nagyon fontos szempont, hiszen az iskolaválasztás során vélhetően ez is befolyásolja a szülők döntését. A nyírszőlői iskola esetében például pozitívumai mellett ez jelentős ellensúlyozó tényező.

A körzet kialakítás során rendkívül körültekintően kell megállapítani a körzethatárokat és figyelemmel kell lenni az alábbiakra:

- A gyermekvédelmi szakellátást nyújtó intézmények egy településrészen illetve koncentráltan történő kialakítása magában hordozza a halmozottan hátrányos helyzetű gyermekek magasabb számát a körzeti iskolában.
- A szabad iskolaválasztás alapján a szülő dönthet arról, hogy nem a körzeti iskolába írta gyermekét, hanem más körzet szerinti vagy egyéb fenntartású iskolába. Fontos lenne egyrészt a körzethatárok betartása illetve betartatása, valamint egy egységes szerepvállalás a hátrányos és halmozottan hátrányos helyzetű gyermekek oktatásában.
- A hátrányos helyzetű és a halmozottan hátrányos helyzetű gyermekek száma az egyházi és egyéb fenntartású iskolákban alacsony (egyes iskolákban nincs).
- A hátrányos helyzetű, illetve a halmozottan hátrányos helyzetű tanulók felzárkóztatásának egyik legfontosabb feltétele a számukra biztosított oktatás jó minősége, hatékonysága. Ezen tanulók társadalmi boldogulásának esélyeit sokkal inkább meghatározza, hogy mi történik velük az oktatási rendszerben, mint egy átlagos családban felnőtt tanulóé, akinek a szülei a családi szocializációval vagy az iskola által nyújtott szolgáltatások piaci kiegészítésével képesek kompenzálni az iskolai szolgáltatások minőségét. Ezzel szemben a hátrányos helyzetű és a halmozottan hátrányos helyzetű gyermekek többek között azért is tekinthetők hátrányosnak, mert nem áll mögöttük érdekérvényesítésre vagy iskolai szolgáltatások kiegészítésére, illetve kompenzálására képes család, tehát oktatásuk nagy felelősséget jelent az iskolák számára.





A 2000 évi PISA vizsgálatok eredményei megmutatták, hogy a vizsgálatban részt vett országok közül Magyarországon hat a legerősebben a család kulturális tőkéje a diák teljesítményére, illetve, hogy a tanulók tanulmányi teljesítménye közötti különbségeket Magyarországon magyarázta meg a legkiugróbb mértékben az adott iskola társadalmi összetétele.


Pedagógiai oldalról az integráció jelentése: minden tanuló megkülönböztetés és kirekesztés nélkül, egymással kooperálva, a mindenkori fejlettségi szintjén, kompetenciáihoz és hozott kulturális értékeihez alkalmazkodva, individuális adottságainak megfelelő fejlesztésben részesüljön.


Az integrált oktatás-nevelés azt jelenti, hogy a hátrányos helyzetű, eltérő nevelési igényű gyermekek egy osztályban, csoportban történő nevelése, oktatása a többségi gyermekekkel, tanulókkal. A pedagógiai gyakorlat új alapokra helyezve valósítható meg, egyénre szabottan, az egyén hátránykompenzációs igényeit figyelembe véve, ahhoz kiválasztva a megfelelő fejlesztő hatású tartalmat, eszközöket, módszereket.

- A kötelező beiskolázási körzettel nem rendelkező iskola szabadon válogathat a jelentkezők közül, míg a körzeti iskola, amennyiben a körzeten belüli tanulók felvétele után rendelkezik még szabad férőhellyel, a körzeten kívüli jelentkezők közül válogathat bizonyos megkötésekkel. Az EMMI rendelet 24. § (5) bekezdése alapján „ha az általános iskola a felvételi kötelezettsége teljesítése után további felvételi, átvételi kérelmeket is teljesíteni tud, köteles először a hátrányos helyzetű tanulók kérelmét teljesíteni” az EMMI rendelet 24.§ (2) bekezdésében meghatározott arányszámok figyelembevételével.

III. Javaslatok

- Javasoljuk a Járási Hivatal felé, hogy az általános iskolák körzethatárainak meghatározásánál vegyék figyelembe az oktatási intézményben ténylegesen megjelenő halmozottan hátrányos helyzetű gyermekek számának alakulását is, mert a jelenlegi szabályozás alapján ez a mutató szám nem jelenik meg a körzethatárok kialakításánál, de az iskolák diákjainak összetételét befolyásolja.
- Javasoljuk a Járási Hivatal felé, hogy kezdeményezzen egyeztetést a gyermekvédelmi intézményeket fenntartókkal, működtetőkkel az intézmények létrehozásával, kialakításával kapcsolatosan.
- A jelenleg Nyírszőlősen működő gyermekvédelmi szakellátást nyújtó intézmények számának csökkentése érdekében kezdeményezzen egyeztetést a fenntartókkal, működtetőkkel.
- Az intézmények működését engedélyező szerv legyen figyelemmel az engedélyezés során arra, hogy egy területen koncentráltan ne lehessen létrehozni újabb és újabb intézményeket.
- Az iskolák a szabad iskolaválasztás elvét figyelembe véve, fokozottan figyeljenek a körzet területén élő gyermekek felvételére.
- A Tankerület kezdeményezzen egyeztetést a városban általános iskolákat működtető nem állami fenntartókkal az egységes tehervállalás érdekében.





Javasoljuk továbbá a Nyíregyházi Járási Hivatal által – az előterjesztés 2. mellékletében található - megküldött iskolák felvételi körzethatárainak tervezetében a következő módosításokat:

- A Nyíregyházi Móra Ferenc Általános Iskola Petőfi Sándor Tagintézményéből az **Asztalos utca** kerüljön át a Nyíregyházi Arany János Gimnázium, Általános Iskola és Kollégium Szabó Lőrinc Tagintézményéhez, mivel az utca Sóstógyógyfürdön található.
- A Nyíregyháza Móricz Zsigmond Általános Iskola Vécsey Károly Tagintézményéből a **Forint utca, Korona utca, Pengő utca** kerüljön át a Nyíregyházi Bem József Általános Iskola Herman Ottó Tagintézményhez, mivel az újonnan elnevezett utcák Oros észak-keleti részén, a Kállai-főfolyás és a 403-as út közötti területen helyezkednek el.
- A Nyíregyházi Móricz Zsigmond Általános Iskola Váci Mihály Tagintézményéből az **Alsópázsit utca** átkerüljön a Nyíregyházi Móricz Zsigmond Általános Iskolához, mert az Alsópázsit utca a Debreceni út mellett található.
- A **Legó utca** kerüljön be a Nyíregyházi Móricz Zsigmond Általános iskola Kertvárosi Tagintézményébe, mert kimaradt az iskolai körzetlistából.
- Kerüljenek felvezetésre a Nyíregyházi Arany János Gimnázium, Általános Iskola és Kollégium Szabó Lőrinc Tagintézményébe az **Inda utca, Tüskevár utca, Vöröscsillag tanya**, mert kimaradtak az iskolai körzetlistából.
- Nyíregyháza Megyei Jogú Város Önkormányzata 2017. december 14-i határozata alapján új közterületek kerültek elnevezésre, melyek nem kerültek besorolásra. Javasoljuk a Nyíregyházi Járási Hivatalnak, hogy a következők szerint kerüljenek besorolásra az iskolai körzetlistába:


- | | |
|-----------------------------------|--|
| ○ Suták Sámuel utca | Nyíregyházi Móricz Zsigmond Általános Iskola
Váci Mihály Tagintézménybe, |
| ○ Szamóca köz, Szamóca Zug | Nyíregyházi Bem József Általános Iskola
Herman Ottó Tagintézménybe, |
| ○ Huszka Jenő utca | Nyíregyházi Móra Ferenc Általános Iskolába, |
| ○ Ezerjő utca | Nyíregyházi Arany János Gimnázium, Általános Iskola és
Kollégium Szőlőskerti Angol Kéttannyelvű Tagintézménybe, |
| ○ Bernstein Béla tér | Nyíregyházi Bem József Általános Iskola
Kazinczy Ferenc Tagintézménybe. |

Kérem a Tisztelt Bizottságot az előterjesztést megtárgyalni, a határozat-tervezetet a melléklettel együtt elfogadni szíveskedjen.

Nyíregyháza, 2018. január 29.

Tisztelettel:


Dr. Krizsai Anita
osztályvezető 



HH-s általános iskolai tanulók települési és felvételi körzeten belüli aránya

(2017. október 1. szerinti állapot)

	Intézmény/tagintézmény neve	Körzeti tanulók száma (fő) <i>(Visual Reister alapján)</i>	Körzeti HH-s tanulók száma (fő) <i>(jegyzői nyilvántartás alapján)</i>	Körzeti HH- s tanulók aránya (%)	Körzete s HHH-s tanulák száma (Fő) <i>(jegyzői nyilvántar- tás alapján)</i>	Körzeti HHH-s tanulók aránya (%)	Iskolai HH- s tanulók száma <i>(fő)</i> iskola által megadott adat
1	Nyíregyházi Arany János Gimnázium, Általános Iskola és Kollégium Nyíregyháza, Ungvár sétány 22.	1297	21	1,6	46	3,5	40
2	Szőlőskerti Tagintézmény Nyíregyháza, Kollégium u. 54.	501	10	1,9	9	1,79	17
3	Szabó Lőrinc Tagintézmény Nyíregyháza, Igrice u. 6.	538	22	4,08	2	0,37	2
4	Nyíregyházi Bem József Általános Iskola Nyíregyháza, Epreskert út 10	1233	23	1,8	69	5,59	21
5	Gárdonyi Géza Tagintézménye Nyíregyháza, Kórház u. 13.	443	16	3,6	13	2,9	19
6	Herman Ottó Tagintézmény Nyíregyháza-Oros, Fő út 60.	754	24	3,1	7	0,9	2
7	Kazinczy Ferenc Tagintézménye 4400 Nyíregyháza, Árok u. 17.	765	19	2,4	16	2,09	27
8	Nyíregyházi Móra Ferenc Általános Iskola, Nyíregyháza, Fazekas János tér 8.	1197	42	3,5	93	7,76	22

9	Petőfi Sándor Tagintézménye Nyíregyháza, Alma út 70	796	63	7,9	28	3,5	49
10	Nyíregyházi Móricz Zsigmond Általános Iskola Nyíregyháza, Virág utca 65.	763	72	9,4	50	6,55	32
11	Kertvárosi Tagintézménye, Nyíregyháza, Könyök u. 1/a	646	22	3,4	9	1,39	19
12	Váci Mihály Tagintézménye, Nyíregyháza, Rozsrétkor 17	328	20	6,0	31	9,45	33
13	Vécsey Károly Tagintézménye, 4400 Nyíregyháza, Vécsey köz 27.	629	46	7,3	22	3,49	31
	Összesen:	9892	400	4,04	395	3,99	314

Városi beiskolázásúak (nincs felvételi körzetük)

	Intézmény/tagintézmény neve	Körzetes tanulók száma (fő) <i>(Visual Register alapján)</i>	Körzetes HH-s tanulók száma (fő) <i>(jegyzői nyilvántartás alapján)</i>			Körzetes HH-s tanulók aránya (%)	Iskolai HH-s tanulók száma (fő) <i>iskola által megadott adat</i>
14	Nyíregyházi Arany János Gimnázium, Általános Iskola és Kollégium Zelk Zoltán Angol és Német Kéttannyelvű Tagintézménye, Nyíregyháza, Krúdy Gy. u.29.						-
15	Nyíregyházi Kodály Zoltán Általános Iskola, Nyíregyháza, Vay Á. krt.18.						3
16	Nyíregyházi Apáczai Csere János Általános Iskola és AMI, Nyíregyháza, Erdő sor 7.						4
17	Nyíregyházi Főiskola Eötvös József Gyakorló Általános Iskola és Gimnázium, Nyíregyháza, Ungvár stny 12.						2

18	Szent Miklós Görögkatolikus Óvoda, Általános Iskola és Gimnázium, Nyíregyháza, Bethlen G. utca 7.					1
19	Sója Miklós Görögkatolikus Óvoda és Általános Iskola, Nyíregyháza, Huszár tér 5.					71
	Intézmény/tagintézmény neve	Körzeti tanuló száma (fő) <i>(Visual Register alapján)</i>	Körzeti HH-s tanuló száma (fő) <i>(jegyzői nyilvántartás alapján)</i>		Körzeti HH-s tanuló aránya (%)	Iskolai HH-s tanuló száma (fő) <i>iskolai által megadott adat</i>
20	Jókai Mór Református Általános Iskola, Nyíregyháza, Színház utca 3.					1
21	Bethlen Gábor Gimnázium, Általános Iskola, Óvoda és AMI, Nyíregyháza, Gomba utca 7.					1
22	Túróczy Zoltán Evangélikus Óvoda és Két Tanítási Nyelvű Általános Iskola, Nyíregyháza, Luther utca 7.					11
23	Szent Imre Katolikus Gimnázium, Általános Iskola, Kollégium, Óvoda és AMI, Nyíregyháza, Ungvár stny. 19.					9
24	Waldorf Óvoda, Általános Iskola, Gimnázium és AMI, Nyíregyháza, Kölcsey utca 8.					1
25	Nyíregyházi Bárczi Gusztáv Általános Iskola, Készségfejlesztő Speciális Szakiskola, Koll és EGYMI Nyíregyháza, Szarvas u. 10-12.					38
26	Nyíregyházi Göllész Viktor Speciális Szakiskola, Általános Iskola és EGYMI, Nyíregyháza, Báthory u. 30.					10
	Összesen:					152
	Települési arány összesen:	9892	400		4,04	466

Nyiregyházi Járási Hivatal Hatósági Főosztály Hatósági Osztály által megküldött kijelölt felvételi körzetek tervezete

Tankerületi központ	Nyiregyházi Tankerületi Központ		
Általános iskola megnevezése	Nyiregyházi Móricz Zsigmond Általános iskola		
Általános iskola címe	4400 Nyiregyháza, Virág utca 65.		
OM azonosító	033423		
Kijelölt felvételi körzet utcák szerinti bontásban			
Akácfa tér	Koszorú utca	Tünde utca	
Akácfa utca	Kürt utca	Vaskapu utca	
Alkalmány utca	Lapály utca	Vincellér utca	
Bor utca	Lejtő utca 1-17-ig folyamatos	Virág köz	
Csillag köz	Lomb köz	Virág utca	
Csillag utca	Lomb utca	Vonat utca	
Csipke köz	Luther tér	Zöldfa utca	
Csipke utca	Luther utca	Zrínyi Ilona utca	
Dália utca 8, 9, 10, 11	Magvető utca	Alvég utca	
Debreceni út	Matróz utca	Bekecs utca	
Domb utca	Meggyfa utca	Kötény utca	
Eötvös utca	Mohács utca	Párla utca	
Filtér utca	Móricz Zsigmond utca	Rokolya utca	
Folyóka utca	Muskáti utca	Tünde köz	
Füredi utca	Országzászló tér	Kisteleki bokori utca	
Gálya utca	Palánta utca	Szalma utca	
Gimnázium köz	Róka utca	Kasza utca	
Gólya utca	Róka zug	Eke utca	
Gólya zug	Rózsa utca		
Gömb utca	Salétrom köz		
Gyík utca	Serház utca		
Hatház utca	Szánkó utca		
Hatzen tér	Szarvas utca 2-126 páros		
Hegedű utca	Szerén utca		
Iskola utca	Szilfa utca		
Katona köz	Szüret utca		
Katona utca	Tábor utca		
Kereszt utca	Tallér köz		
Kéz utca	Tallér utca		
Kigyó utca	Téglá utca		
Kocsis utca	Tompa Mihály utca		
Korong utca	Tóvis utca		

Nyíregyházi Járási Hivatal Hatósági Főosztály Hatósági Osztály által megküldött kijelölt felvételi körzetek tervezete

Tankerületi központ	Nyíregyházi Tankerületi Központ		
Általános iskola megnevezése	Nyíregyházi Mőricz Zsigmond Általános Iskola		
Általános iskola címe	4400 Nyíregyháza, Virág utca 65.		
OM azonosító	033423		
Tagintézmény neve	Nyíregyházi Mőricz Zsigmond Általános Iskola Vécsey Károly Tagintézménye		
Tagintézmény címe	4400 Nyíregyháza, Vécsey köz 27.		
Kijelölt felvételi körzet utcák szerinti bontásban			
Akácós köz	Gagna dűlő	Páfrány utca	
Akácós utca	Gazda utca	Pálma utca	
Állomás tér	Gitár utca	Petőfi utca	
Arany János utca	Gyékényes part	Pikkely köz	
Aranyfűt köz	Gyöngyperje utca	Pikkely utca	
Aranyfűt utca	Gyöngyvirág utca	Pikkely zug	
Árpád utca	Harangvirág utca	Ponty utca	
Barázda utca	Hárfa utca	Repkény utca	
Báthory utca	Horgászlánya utca	Róna utca	
Bem József utca	Horog utca	Sáfrány utca	
Benczúr Gyula tér	Huszársor	Sertéstelep utca	
Berkenye köz	Jósa András utca	Simai tér	
Berkenye sor	Kankalin utca	Simai út	
Bogáncs utca	Karám utca	Sűgér utca	
Boróka köz	Kárász utca	Szarvas utca 3-123 páratlan	
Boróka utca	Kiss Emő utca	Széchenyi utca	
Boroslyános út	Kordovánbokor	Szélsőbokori út 121-139-ig folyamatos	
Butykai út	Kölcsey Ferenc utca	Tarló utca	
Búzavirág utca	Ladik utca	Tavirózsa utca	
Cimbalom utca	Lehel utca	Toldi utca	
Citera utca	Lovas utca	Törökrózsa utca	
Csillagfűt utca	Lóter tér	Vay Adám utca	
Damjanich utca	Madách Imre utca	Vécsey köz	
Darázs dűlő	Madarász utca	Vécsey utca	
Darázs utca	Mécsvirág utca	Verescsárda dűlő	
Deák Ferenc út	Muskálfi köz	Verescsárda utca	
Ér utca	Nádas part	Forint utca	
Északi 1. utca	Népkert utca	Korona utca	
Fagyöngy utca	Nyugati 1. utca	Pengő utca	
Földi utca	Nyugati 2. utca		
Furulya utca	Oláhréti út		
Fűzes part	Páfrány köz		

Nyiregyházi Járási Hivatal Hatósági Főosztály Hatósági Osztály által megküldött kijelölt felvételi körzetek tervezete

Tankerületi központ	Nyiregyházi Tankerületi Központ		
Általános iskola megnevezése	Nyiregyházi Móríc Zsigmond Általános Iskola		
Általános iskola címe	4400 Nyiregyháza, Virág utca 65.		
OM azonosító	033423		
Tagintézmény neve	Nyiregyházi Móríc Zsigmond Általános Iskola Váci Mihály Tagintézménye		
Tagintézmény címe	4400 Nyiregyháza, Rozsrét bokor 17.		
Kijelölt felvételi körzet utcák szerinti bontásban			
Alispán tanya	Mester utca	Luby Margit utca	
Alsóbadur utca	Nyírútanya	Fedics Mihály utca	
Árpa utca	Ösvény utca	Turi Sándor utca	
Bajcsy-Zsilinszky utca	Paripa utca	Fertály utca	
Bálintbokor	Polyákbokor	Véka utca	
Benkő István utca	Rozsrétbokor I.	Alsóbadurbokor	
Boglya utca	Rozsrétbokor II.	Alsópázsit utca	
Bulykasor	Rozsrétbokori út	Gyertyán utca	
Bulykatelep	Rozsrétbokori zuq		
Császárszállási út	Rozsrétszőlő		
Fenyő utca	Rozstelek utca		
Főzde utca	Samóka utca		
Görgey Artúr utca	Sörte utca		
Hajlás utca	Szabadság utca		
Homok utca	Taliga utca		
Hosszúhátú út	Telek utca		
Jegenye utca	Tulipán köz		
Juhar utca	Tulipán utca		
Kabay János utca	Tüske utca		
Kalászos utca	Újsortanya		
Kállairét	Újtelekbokor		
Kankás utca	Vadastanya		
Kazal utca	Berkenye utca		
Kerítés utca	Bodobács utca		
Kertülő utca	Fátyolka utca		
Lászlótanya	Katica utca		
Lőczi bokor	Pávaszem utca		
Major utca	Pille utca		
Mandabokor I.	Szőcske utca		
Mandabokor II.	Tiszavirág utca		
Mandabokor III.	Tücsök utca		
Mandabokori út			

Nyiregyházi Járási Hivatal Hatósági Főosztály Hatósági Osztály által megküldött kijelölt felvételi körzetek tervezete

Tankerületi központ	Nyiregyházi Tankerületi Központ			
Általános iskola megnevezése	Nyiregyházi Móríc Zsigmond Általános Iskola			
Általános iskola címe	4400 Nyiregyháza, Virág utca 65.			
OM azonosító	033423			
Tagintézmény neve	Nyiregyházi Móríc Zsigmond Általános Iskola Kertvárosi Tagintézménye			
Tagintézmény címe	4400 Nyiregyháza, Könyök utca 1/a.			
Kijelölt felvételi körzet utcák szerinti bontásban				
Akácvirág utca	Esthajnal utca	Kikelet utca	Salamonbokor	Zomboribokor
Alkony utca	Fáy András utca	Kinizsi Pál utca	Sás utca	Zsindely utca
Alkotás utca	Fészek utca	Kovácsbokor	Soltész István utca	Tambura utca
Antalbokor	Fokos utca	Könyök utca	Suba utca	Sonkoly utca
Aranyeső utca	Galánta utca	Köris utca	Sulyánbokor	Fabula utca
Arbóc utca	Gémeskút utca	Kupa utca	Szabadságbokor	Rokka utca
Bárfa utca	Gerely utca	Labda utca	Szarka utca	Gerle utca
Bedőbokor	Gerhátbokor	Legyező utca	Szelesbokor	
Benehalom dűlő	Hadik András utca	Levél köz	Szélsőbokor	
Benehalom utca	Hajnal utca	Levél utca	Szélsőbokori út 2-112-ig páros 1-119-ig páratlan	
Benkő bokor	Hajnaleszillag utca	Liget utca	Szikla utca	
Bojtár utca	Hársfa utca	Lőcse utca	Szilke utca	
Bokréta utca	Hegyi utca	Meskó Pál utca	Szirom utca	
Bólyai tér	Horgony utca	Mohosbokor	Szitya utca	
Bottyán János utca	Hóvirág utca	Munkás utca	Tábla utca	
Búvár utca	Igló utca	Nádasbokor	Tagló köz	
Cinke utca	Ijász utca	Naplemente utca	Tagló utca	
Csalitos utca	Irisz utca	Napraforgó utca	Tárogató utca	
Csendes utca	Istvánbokor	Nyíl utca	Teke utca	
Csóka utca	Iv utca	Nyitra utca	Tenisz utca	
Csűr utca	Jánosbokor	Ovoda utca	Tiszalóki utca	
Debrőbokor	Jászol utca	Padka utca	Tiszavasvári út	
Delelő utca	Játék utca	Patics utca	Tó utca	
Derkovits utca	Játszó utca	Petríkóvics utca	Torok utca	
Deni utca	Kancsó utca	Pihenő utca	Újház sor	
Dobó István utca	Kaptár utca	Pillangó utca	Vajdabokor	
Dobsina utca	Kassa köz	Pitvar utca	Vályog utca	
Dugonics köz	Kassa utca	Prága utca	Vargabokor	
Dugonics utca	Kazárbokor	Rét utca	Vasutas utca	
Ereszalja köz	Kazinczy Ferenc utca	Rókabokor	Verecke utca	
Ereszalja utca	Kemence utca	Rozsnyó utca	Vitorlás utca	
Erkel Ferenc utca	Kerek utca	Rövid utca	Zenit utca	

Nyíregyházi Járási Hivatal Hatósági Főosztály Hatósági Osztály által megküldött kijelölt felvételi körzetek tervezete

Tankerületi központ	Nyíregyházi Tankerületi Központ		
Általános iskola megnevezése	Nyíregyházi Móra Ferenc Általános iskola		
Általános iskola címe	4400 Nyíregyháza, Fazekas János tér 8.		
OM azonosító	033425		
Kijelölt felvételi körzet utcák szerinti bontásban			
Aggyag utca	Káplár utca	Törzs utca	
Angyal utca	Keleti 1. utca	Tűzér utca	
Belső körút 49-61-ig páratlan	Keleti 2. utca	Ujerő utca	
Béni Balogh Adám utca	Keleti Márton utca	Velence utca	
Besztercei utca	Kengyel utca	Vértanúk útja	
Rocskai utca 50-108-ig páros 49-78-ig páratlan	Korhány dűlő	Zászlós utca	
Bujtos utca 65-89-ig páratlan 46-96-ig páros	Kosztolányi Dezső utca	Kantár utca	
Czelder Orbán utca	Kőrösi Csoma Sándor utca	Szenháromság tér	
Czuczor Gergely utca	Lehár Ferenc utca	Viktória köz	
Család utca	Liszt Ferenc utca		
Dandár utca	Lobogó utca		
Dobos András utca	Mányoki Adám utca		
Fazekas János tér	Mikes Kelemen utca		
Forgó utca	Mikszáth Kálmán utca		
Futó köz	Nád utca		
Futó utca	Nagyvárad utca		
Gábor Aron utca	Orosi út		
Gál Ambrus utca	Ormester utca		
Gárdonyi Géza utca	Pazonyi út 16-28-ig páros 17-99-ig páratlan		
Gerliczki Mihály utca	Ráday Pál utca		
Gömöri utca	Ringlő utca		
Hajdú utca	Sarló utca		
Hanga utca	Sas utca		
Háromszék utca	Semmelweis utca		
Hengersor	Sport utca		
Ibolya utca 30-64-ig páros 27-47-ig páratlan	Szalag utca		
Inczédy sor	Szilvavölgy sétány		
Jávorka Adám utca	Than Mór utca		
Jég utca	Thököly Imre tér		
Jelvény utca	Thököly Imre utca		
Kállói út 2-70-ig páros 3-71/B-ig páratlan	Titel utca		
Kapitány utca	Tóth Árpád utca		

Nyiregyházi Járási Hivatal Hatósági Főosztály Hatósági Osztály által megküldött kijelölt felvételi körzetek tervezete

Tankerületi központ	Nyiregyházi Tankerületi Központ			
Általános iskola megnevezése	Nyiregyházi Móra Ferenc Általános Iskola			
Általános iskola címe	4400 Nyiregyháza, Fazekas János tér 8.			
OM azonosító	033425			
Tagintézmény neve	Nyiregyházi Móra Ferenc Általános Iskola Petőfi Sándor Tagintézménye			
Tagintézmény címe	4405 Nyiregyháza, Alma utca 70.			
Kijelölt felvételi körzet utcák szerinti bontásban				
Afonya utca	Gilice utca	Ladánydűlő	Puli köz	Építő utca
Agár utca	Gombkötő utca	Lajos utca	Puli utca	Zöldmező utca
Alma utca	Gondos utca	Lakatos köz	Puszpánq utca	Mazsola utca
Apadó utca	Hajó utca	Lakatos utca	Puttony utca	Kékkfestő utca
Araló utca	Haladás utca	Lászlócsere dűlő	Rekettye utca	Kékkfestő köz
Asztalos utca	Hamvas utca	Legelő utca	Rezeda köz	
Bársony utca	Harangozó utca	Lejtő utca 24-58/B-ig páros 21-85/B-ig páratlan	Rezeda utca	
Bazsalikom köz	Házhely I. utca	Lombkorona köz	Sélány utca	
Bazsalikom utca	Házhely II. utca	Lombkorona utca	Spániel utca	
Béke utca	Hold utca	Lovag utca	Számadó köz	
Bemátalgyi utca	Ipari utca	Lujza utca	Számadó utca	
Bóbita utca	Jó utca	Madár utca	Szászkültanya	
Bodza utca	Kacagó utca	Majoranna utca	Százados utca	
Bognár utca	Kádár utca	Málna utca	Szedes utca	
Bogyó utca	Kalapos utca	Mandula utca	Szetter utca	
Borivó utca	Kállói út 72-104-ig páros 73-153-ig páratlan	Margareta utca	Szilgyártó utca	
Borsos utca	Kamilla utca	Mérő köz	Szitakötő utca	
Boxer utca	Kanász utca	Mérő utca	Szülő utca	
Bögre utca	Karaj utca	Míves utca	Szülő zug	
Cirbolya utca	Keményseprő utca	Mocsár utca	Szőlőszem utca	
Csárda utca	Kerekgyártó utca	Molnár utca	Szürszabó utca	
Csemete köz	Kies utca	Mozsár utca	Tacska köz	
Csemete utca	Kisdófa utca	Nárcisz köz	Takács utca	
Dalmata utca	Komondor utca	Nárcisz utca	Tátka utca	
Délibáb utca	Kopó utca	Pásztor köz	Telepes utca	
Dióliget utca	Kökény utca	Pásztor utca	Terrier utca	
Doberman utca	Kőműves utca	Pince utca	Tímár utca	
Fény utca	Könyves utca	Pintes utca	Uszár utca	
Fonó utca	Kulcsár utca	Pipacs utca	Vadrókatanya	
Foxi utca	Kúvasz utca	Pitvarkert utca	Vércse utca	
Futtyós utca	Labrador köz	Pitypang utca	Vizsla utca	
Gesztenye utca	Labrador utca	Prés utca	Zsálya utca	

Nyiregyházi Járási Hivatal Hatósági Főosztály Hatósági Osztály által megküldött kijelölt felvételi körzetek tervezete

Tankerületi központ	Nyiregyházi Tankerületi Központ			
Általános iskola megnevezése	Nyiregyházi Bem József Általános Iskola			
Általános iskola címe	4400 Nyiregyháza, Epreskert utca 10.			
OM azonosító	033401			
Kijelölt felvételi körzet utcák szerinti bontásban				
Achim András utca	Garibaldi utca 1-63-ig páratlan	Krisztina utca	Páva köz	Zápor utca
Ady Endre utca	Géza utca	Krúdy Gyula köz	Pázszt utca	Zenta utca
Anna utca	Gizella utca	Krúdy Gyula utca	Sarkantyú utca	Zimony utca
Arnyas utca	Gyémánt köz	Lajos utca	Selyem utca	Zivatar utca
Avar utca	Halász utca	Laktanya tér	Sikló köz	Zsák utca
Bartók Béla utca	Harmat utca	László utca	Sikló utca	Zsombék utca
Béla utca	Homok tér	Lenke utca	Sip utca	András utca
Belső körül 1-47-ig folyamatos	Homoksor	Liliom utca	Sóstói út 1-29-ig páratlan 10-76-ig páros	
Bercsényi utca	Honvéd utca	Magdolna utca	Szabadság tér	
Berenát utca	Hősök tere	Majális utca	Szántó Kovács János utca	
Bethlen Gábor utca 2-28-ig páros 1-39-ig páratlan	Hunyadi utca	Mák utca	Szegfű utca	
Blaha Lujza sétány	Ibolya utca 3-28-ig folyamatos	Maláta utca	Szent István utca	
Bocskai utca 1-48-ig folyamatos	István utca	Mária utca	Szent Miklós tér	
Borbála utca	Jókai tér	Martinovics tér	Szindbád sétány	
Budai Nagy Antal utca	Juhász Gyula utca	Mártirok tere	Szivárvány köz	
Bujtos utca 4-44-ig páros 1-63-ig páratlan	Jupiter utca	Márvány utca	Szivárvány utca	
Csáki István utca	Kálmán utca	Mályás utca	Szódaház utca	
Csáktomya utca	Kardvirág utca	MAV 340. vasúti őrház	Tamás utca	
Cserép utca	Katalin utca	Merkúr utca	Táncsics Mihály utca	
Csikós utca	Kecsége utca	Mókus köz	Tarcsai István utca	
Csónak utca	Kert köz	Nádor utca	Tarpai Márton utca	
Dózsa György utca	Kert utca	Nagy Imre tér	Tavas utca	
Egyház utca	Keskeny köz	Nefelejcs utca	Tölgyes utca	
Epreskert utca	Keskeny utca	Nyár utca	Tükör utca	
Erdész utca	Kilátó utca	Nyereg utca	Váci Mihály utca	
Erdőalja utca	Kilátó zug	Nyírfa tér	Vandák Márton utca	
Enka utca	Kodály Zoltán utca	Nyírfa utca	Vay Ádám körül	
Erzsébet tér	Korányi Frigyes utca 4-16/A-ig páros	Opál köz	Vég utca	
Esze Tamás utca	Kossuth Lajos utca 1-77-ig páratlan	Orsolya utca	Vénusz utca	
Ferenc körül	Kossuth tér	Ostor utca	Véső utca	
Fürdő köz	Körte utca	Ószőlő utca 2-90/B-ig páros 1-89-ig páratlan	Vidra utca	
Fürdő utca	Közép utca	Patkó utca	Viola utca 1-17-ig páratlan	

Nyíregyházi Járási Hivatal Hatósági Főosztály Hatósági Osztály által megküldött kijelölt felvételi körzetek tervezete

Tankerületi központ	Nyíregyházi Tankerületi Központ		
Általános iskola megnevezése	Nyíregyházi Bem József Általános Iskola		
Általános iskola címe	4400 Nyíregyháza, Epreskert utca 10.		
OM azonosító	033401		
Tagintézmény neve	Nyíregyházi Bem József Általános Iskola Herman Ottó Tagintézménye		
Tagintézmény címe	4551 Nyíregyháza, Fő utca 60.		
Kijelölt felvételi körzet utcák szerinti bontásban			
Almos vezér utca	Friss utca	Nyíregyházi út	Világos utca
Aranyhomok utca	Füzes utca	Pántlika utca	Virágfürdő utca
Babér utca	Gomba utca	Perem utca	Zsurló utca
Barzó tanya	Gyűrű utca	Pető utca	Csillám utca
Barzó utca	Holdfény utca	Petőtanya	Kincskereső utca
Bimbó utca	Kamra utca	Pirkadat utca	Naspolya köz
Bodrogi utca	Kecskés dűlő	Platán köz	Kétház utca
Bokor utca	Kezdő köz	Platán utca	Garas utca
Búcsú utca	Kezdő utca	Pompás út	Borsószer utca
Círfasor	Kis utca	Ragyogó utca	
Csap utca	Kismezőtanya	Rozsnyai utca	
Csengő utca	Lengő köz	Szállási utca	
Csengő köz	Lengő utca	Szamóca utca	
Csermely köz	Lévai tanya	Szarka láb utca	
Csermely utca	Leveleki köz	Szatmári utca	
Csonkás utca	Leveleki utca	Szerény utca	
Csurgó utca	Magtár utca	Szigetköz utca	
Deák Ferenc utca	Magyar utca	Szines utca	
Derős utca	Magyarvég utca	Szív utca	
Diák utca	Mályva utca	Takarék köz	
Dinnyés utca	Meggyes utca	Tálto utca	
Díós utca	Méhész utca	Tároló utca	
Ékes utca	Mezsgye utca	Tiszafa utca	
Élet utca	Mogyorós utca	Tomácso utca	
Emlék utca	Moha utca	Tujafa köz	
Ezüsfenyő utca	Móra Ferenc köz	Tujafa utca	
Felhő köz	Móra Ferenc utca	Vackor utca	
Felhő utca	Nap utca	Varázs utca	
Fényes utca	Napkele utca	Vásárosnaményi út	
Ferde utca	Napkorong utca	Verőfény utca	
Forgács tanya	Napsugár utca	Vezér utca	
Fő utca	Naspolya utca	Vidám utca	

Nyiregyházi Járási Hivatal Hatósági Főosztály Hatósági Osztály által megküldött kijelölt felvételi körzetek tervezete

Tankerületi központ	Nyiregyházi Tankerületi Központ		
Általános iskola megnevezése	Nyiregyházi Bem József Általános Iskola		
Általános iskola címe	4400 Nyiregyháza, Epreskert utca 10.		
OM azonosító	033401		
Tagintézmény neve	Nyiregyházi Bem József Általános Iskola Kazinczy Ferenc Tagintézménye		
Tagintézmény címe	4400 Nyiregyháza, Árok utca 17.		
Kijelölt felvételi körzet utcák szerinti bontásban			
Arok utca	Tűzoltó utca		
Bessenyei tér	Új utca		
Bethlen Gábor utca 30-84-ig páros 4 1-93-ig páratlan	Újszőlő utca		
Búza tér	Vasgyár utca		
Búza utca	Vasvári Pál utca 4-64-ig páros 3-43-ig páratlan		
Dália utca 2-6-ig páros 12-20-ig páros	Víz utca		
Dob utca	Vörösmarty köz		
Dohány utca	Vörösmarty tér		
Erdő sor	Vörösmarty utca		
Északi körút 2-80-ig páros			
Gyöngy köz			
Gyöngy utca			
Holló utca			
Kálvin tér			
Kossuth Lajos utca 2-76-ig páros			
Malom köz			
Malom utca			
Mező utca			
Óz köz			
Óz utca			
Pacsirta utca			
Rákóczi utca 4-54-ig páros 1-29-ig páratlan			
Sólyom köz			
Sólyom utca			
Sóstói út 2-8-ig páros 31-67-ig páratlan			
Stadion köz			
Stadion utca			
Szabolcs utca			
Szent Flórián tér			
Széna tér			
Színház utca			
Tőke utca			

Nyíregyházi Járási Hivatal Hatósági Főosztály Hatósági Osztály által megküldött kijelölt felvételi körzetek tervezete

Tankerületi központ	Nyíregyházi Tankerületi Központ		
Általános iskola megnevezése	Nyíregyházi Bem József Általános Iskola		
Általános iskola címe	4400 Nyíregyháza, Epreskert utca 10.		
OM azonosító	033401		
Tagintézmény neve	Nyíregyházi Bem József Általános Iskola Gárdonyi Géza Tagintézménye		
Tagintézmény címe	4400 Nyíregyháza, Kórház utca 13.		
Kijelölt felvételi körzet utcák szerinti bontásban			
Acél utca	Moszkva utca		
Árnika utca	Munkácsy Mihály tér		
Árvácska utca	Munkácsy Mihály utca		
Barát utca	Rákóczi utca 56-128-ig páros 31-113-ig páratlan		
Bukarest utca	Repülőtér ut		
Cserenes utca	Rigó utca		
Cserje utca	Rozmaring utca		
Daru utca	Sátor utca		
Északi körút 1-45 páratlan	Simonyi Öbester utca		
Fecske utca	Sirály utca		
Felsőpázsit köz	Szalonka utca		
Felsőpázsit utca	Szél utca		
Fűrj utca	Sziget utca		
Fűzesbakor	Szofia utca		
Galamb utca	Tokaji út		
Gém utca	Városmajor út		
Herman Ottó utca	Varsó utca		
Hímes utca	Vasvári Pál utca 68-214-ig páros 45-93-ig páratlan		
Husár tér	Verseny utca		
Illés utca	Westsik Vilmos utca		
Jányi János utca	Zágráb utca		
József Attila utca			
Kagyló utca			
Kapor utca			
Kard utca			
Kárpátalja utca			
Kavics utca			
Kopogó utca			
Kórház köz			
Kórház utca			
Kótaji út			
Levendula utca			

Nyiregyházi Járási Hivatal Hatósági Főosztály Hatósági Osztály által megküldött kijelölt felvételi körzetek tervezete

Tankerületi központ	Nyiregyházi Tankerületi Központ			
Általános iskola megnevezése	Nyiregyházi Arany János Gimnázium, Általános Iskola és Kollégium			
Általános iskola címe	4400 Nyiregyháza, Ungvár sétány 22.			
OM azonosító	033666			
Kijelölt felvételi körzet utcák szerinti bontásban				
4-es Huszárok útja	Kiss Lajos utca			
Alpár Ignác utca	Kond utca			
Bánki Donát utca	Korányi Frigyes utca 18-290-ig páros 1-245-ig páratlan			
Bencs László utca	Korányi köz			
Berettyó utca	Kosbor utca			
Bláthy Ottó utca	Lázár Károly utca			
Botond utca	Leffler Sámuel utca			
Czöbel Minka utca	Lengyel utca			
Csaló köz	Lukács Odön utca			
Csillagvirág utca	Május 1. tér			
Dália utca 3-7/B-ig páratlan, 13-19-ig páratlan	Makay István utca			
Déri Miksa utca	Méreg utca			
Eperjes utca	Mikecz Kálmán utca			
Etel köz	Morgó utca			
Fábián Zoltán utca	Napvirág utca			
Fehér Gábor utca	Orgona köz			
Gádor Béla köz	Orgona utca			
Gádor Béla utca	Ószótló utca 92-196-ig páros 91-207-ig páratlan			
Ganbaldí utca 4-42-ig páros	Pazonyi tér			
Geduly Henrik utca	Pazonyi út 2-14-ig páros 1-15/A-ig páratlan			
Gerlőczy Gábor köz	Rády József utca			
Gerlőczy Gábor utca	Schmidt Mihály utca			
Hajnóczy József utca	Sipkai Bama utca			
Honfoglalás köz	Szent-Györgyi Albert utca			
Honfoglalás utca	Tamási Aron utca			
Ifjuság utca	Tas utca			
Ilonátanya	Törpe utca			
Jósika Miklós utca	Ujmajori út			
Kalevala sétány	Ungvár sétány			
Kandó Kálmán utca	Vattay altábornagy utca			
Kemecsei út 2-28-ig folyamatos	Vietórisz József utca			
Kéry József utca	Viola utca 2-58-ig páros házszámok			

Nyíregyházi Járási Hivatal Hatósági Főosztály Hatósági Osztály által megküldött kijelölt felvételi körzetek tervezete

Tankerületi központ	Nyíregyházi Tankerületi Központ			
Általános iskola megnevezése	Nyíregyházi Arany János Gimnázium, Általános Iskola és Kollégium			
Általános iskola címe	4400 Nyíregyháza, Ungvár sétány 22.			
OM azonosító	033666			
Tagintézmény neve	Nyíregyházi Arany János Gimnázium, Általános Iskola és Kollégium Szabó Lőrinc Tagintézménye			
Tagintézmény címe	4481 Nyíregyháza, Igrice utca 6.			
Kijelölt felvételi körzet utcák szerinti bontásban				
Állomás utca	Gábor köz	Ködmön utca	Szikes utca	
Álmos utca	Gábor utca	Krizantém utca	Tarsoly utca	
Aranykalász sor	Gerencsér utca	Kulacs utca	Tegez utca	
Attila utca	Gulyás Pál köz	Küküllő utca	Téglavető utca	
Bakcsó utca	Gulyás Pál utca	Lenfonó utca	Temető köz	
Bálint utca	Gyula utca	Lepke utca	Temető utca	
Bárány utca	Hadobás köz	Lugas utca	Templom utca	
Barka utca	Hadobás sor	Mackó utca	Tisztessé utca	
Bea utca	Hadobás utca	Matyók köz	Vadász utca	
Betekints utca	Harkály utca	Matyók utca	Vadvirág utca	
Bibic utca	Hármastanya	Mihály utca	Varjú utca	
Bojtorján utca	Halár utca	Mogyoró utca	Venyige utca	
Borostyán utca	Hattyú utca	Muskotály köz	Verőce utca	
Borostyánkő utca	Huba utca	Muskotály utca	Zerge utca	
Bozót utca	Ignce köz	Naplény utca	Zsuzsanna utca	
Búzakalász sor	Igrice utca	Nyírség köz	Inda köz	
Búzakalász utca	Ibona utca	Nyírség utca	Csizmadia utca	
Csaba utca	Jácint köz	Peremes utca	Kócsag utca	
Csalogány köz	Jácint utca	Péter utca	Fürdőház tér	
Csalogány utca	János utca	Petence utca	Csiha Kálmán utca	
Cseresznyés utca	Jázmin köz	Posta utca	Jánoshegy lakópark	
Csillagfény utca	Jázmin utca	Ricsa-dűlő		
Csillagpázsit utca	Kemecsei út 30-226-ig páros 29-273-ig páratlan	Rókadűlő		
Csiszár utca	Képiró utca	Seregély utca		
Előd utca	Kertész utca	Sóstóhegyi út		
Ezüstkalász utca	Keselyűs I. dűlő	Sövény utca		
Fácán utca	Keselyűs II. dűlő	Süveg utca		
Farkas utca	Keselyűs sor	Szabó Lőrinc utca		
Fejedelem utca	Keselyűs utca	Szajkó utca		
Feketedűlő	Keselyűs zug	Szellő utca		
Fenyvestanya	Kéve utca	Szerkő utca		
Fülemüle sor	Korsó utca	Szénuskert utca		

Nyiregyházi Járási Hivatal Hatósági Főosztály Hatósági Osztály által megküldött kijelölt felvételi körzetek tervezete

Tankerületi központ	Nyiregyházi Tankerületi Központ		
Általános iskola megnevezése	Nyiregyházi Arany János Gimnázium, Általános Iskola és Kollégium		
Általános iskola címe	4400 Nyiregyháza, Ungvár sétány 22.		
OM azonosító	033666		
Tagintézmény neve	Nyiregyházi Arany János Gimnázium, Általános Iskola és Kollégium Szőlőskertői Angol Kéttannyelvű Tagintézménye		
Tagintézmény címe	4432 Nyiregyháza, Kollégium utca 54.		
Kijelölt felvételi körzet utcák szerinti bontásban			
Aranyalma utca	Kikerics utca		
Álléta utca	Kincs köz		
Berek utca	Kincs utca		
Boqlárka utca	Kocsány utca		
Borsikafű utca	Kollégium utca		
Buji út	Koronafűrt utca		
Ciklámen köz	Kökörcsin utca		
Ciklámen utca	Májusfa utca		
Csabagyöngye utca	Mályásbokor		
Csatorna utca	Nyírszőlősi út		
Cseryikbokor	Pajta utca		
Csobolyó út	Pajzsikafű utca		
Csongor köz	Pannónia utca		
Csongor lakópark	Patak utca		
Csongor utca	Pipilér utca		
Csösz utca	Ribizli utca		
Csutorás utca	Rizling utca		
Delicesz köz	Sugár utca		
Dolmány utca	Szamos utca		
Egres köz	Százsorszép utca		
Furmint utca	Szegély köz		
Gerbera utca	Szegély utca		
Gólyahír köz	Szekér utca		
Gólyahír utca	Szőlőskert utca		
Gomolya utca	Üstökös utca		
Gyopár utca	Vadalma utca		
Gyöngyike utca	Vadrózsa utca		
Izabella köz	Vasút utca		
Izabella utca			
Jonathán utca			
Kakukkfű utca			
Katáng utca			

Határozat-tervezet

NYÍREGYHÁZA MEGYEI JOGÚ VÁROS KÖZGYŰLÉSE KÖZNEVELÉSI, KULTURÁLIS ÉS SPORT BIZOTTSÁGA

.../2018. (I. 30.) számú
h a t á r o z a t a

Nyíregyháza Megyei Jogú Város területén lévő állami fenntartású általános iskolák felvételi körzetének meghatározására vonatkozó javaslat véleményezéséről

A Bizottság

az előterjesztést megtárgyalta és a Közgyűlés és bizottságai feladatai és hatáskörei megállapításáról szóló 30/2010.(XI.12.) önkormányzati rendelet 10.5 (1) bekezdés által biztosított jogkörében eljárva

- Javasolja a Járási Hivatal felé, hogy az általános iskolák körzethatárainak meghatározásánál vegyék figyelembe az oktatási intézményben ténylegesen megjelenő halmozottan hátrányos helyzetű gyermekek számának alakulását is, mert a jelenlegi szabályozás alapján ez a mutató szám nem jelenik meg a körzethatárok kialakításánál, de az iskolák diákjainak összetételét befolyásolja.
- Javasolja a Járási Hivatal felé, hogy kezdeményezzen egyeztetést a gyermekvédelmi intézményeket fenntartókkal, működtetőkkel az intézmények létrehozásával, kialakításával kapcsolatosan.
- A jelenleg Nyírszőlősen működő gyermekvédelmi szakellátást nyújtó intézmények számának csökkentése érdekében kezdeményezzen egyeztetést a fenntartókkal, működtetőkkel.
- Az intézmények működését engedélyező szerv legyen figyelemmel az engedélyezés során arra, hogy egy területen koncentráltan ne lehessen létrehozni újabb és újabb gyermekvédelmi szakellátást nyújtó intézményeket.
- Az iskolák a szabad iskolaválasztás elvét figyelembe véve, fokozottan figyeljenek a körzet területén élő gyermekek felvételére.
- A Tankerület kezdeményezzen egyeztetést a városban általános iskolákat működtető nem állami fenntartókkal az egységes tehervállalás érdekében.

A határozat melléklete szerint javasoljuk a Nyíregyházi Járási Hivatal által megküldött iskolák felvételi körzethatárainak tervezetében a következő módosításokat:

- A Nyíregyházi Móra Ferenc Általános Iskola Petőfi Sándor Tagintézményéből az **Asztalos utca kerüljön át** a Nyíregyházi Arany János Gimnázium, Általános Iskola és Kollégium Szabó Lőrinc Tagintézményéhez, mivel az utca Sóstógyógyfürdőn található.
- A Nyíregyháza Móricz Zsigmond Általános Iskola Vécsey Károly Tagintézményből a **Forint utca, Korona utca, Pengő utca kerüljön át** a Nyíregyházi Bem József Általános Iskola Herman Ottó Tagintézményhez, mivel az újonnan elnevezett utcák Oros észak-keleti részén, a Kállai-főfolyás és a 403-as út közötti területen helyezkednek el.

- A Nyíregyházi Móricz Zsigmond Általános Iskola Váci Mihály Tagintézményéből az **Alsópázsit utca** **átkerüljön** a Nyíregyházi Móricz Zsigmond Általános Iskolához, mert az Alsópázsit utca a Debreceni út mellett található.
- A **Legó utca** kerüljön be a Nyíregyházi Móricz Zsigmond Általános iskola Kertvárosi Tagintézményébe, mert kimaradt az iskolai körzetlistából.
- Kerüljenek felvezetésre a Nyíregyházi Arany János Gimnázium, Általános Iskola és Kollégium Szabó Lőrinc Tagintézményébe az **Inda utca, Tüskevár utca, Vöröscsillag tanya**, mert kimaradtak az iskolai körzetlistából.
- Nyíregyháza Megyei Jogú Város Önkormányzata 2017. december 14-i határozata alapján új közterületek kerültek elnevezésre, melyek nem kerültek besorolásra. Javasoljuk a Nyíregyházi Járási Hivatalnak, hogy a következők szerint kerüljenek besorolásra az iskolai körzetlistába:

- **Suták Sámuel utca** Nyíregyházi Móricz Zsigmond Általános Iskola Váci Mihály Tagintézménybe,
- **Szamóca köz, Szamóca Zug** Nyíregyházi Bem József Általános Iskola Herman Ottó Tagintézménybe,
- **Huszka Jenő utca** Nyíregyházi Móra Ferenc Általános Iskolába,
- **Ezerjő utca** Nyíregyházi Arany János Gimnázium, Általános Iskola és Kollégium Szőlőskerti Angol Kéttannyelvű Tagintézménybe,
- **Bernstein Béla tér** Nyíregyházi Bem József Általános Iskola Kazinczy Ferenc Tagintézménybe.

Nyíregyháza, 2018. január 30.

Halkóné dr. Rudolf Éva
a bizottság elnöke

A határozatról értesül:

1. címzetes főjegyző
2. Szabolcs–Szatmár-Bereg Megyei Kormányhivatal Nyíregyházi Járási Hivatala
3. Irrattár

Nyíregyháza Megyei Jogú Város területén lévő iskolák felvételi körzethatárai

Tankerületi központ	Nyíregyházi Tankerületi Központ		
Általános iskola megnevezése	Nyíregyházi Móríc Zsigmond Általános Iskola		
Általános iskola címe	4400 Nyíregyháza, Virág utca 65.		
OM azonosító	033423		
Kijelölt felvételi körzet utcák szerinti bontásban			
Akácfa tér	Koszorú utca	Tünde utca	
Akácfa utca	Kürt utca	Vaskapu utca	
Alkotmány utca	Lapály utca	Vincellér utca	
Bor utca	Lejtő utca 1-17-ig folyamatos	Virág köz	
Csillag köz	Lomb köz	Virág utca	
Csillag utca	Lomb utca	Vonal utca	
Csipke köz	Luther tér	Zöldfa utca	
Csipke utca	Luther utca	Zrínyi Ilona utca	
Dália utca 8, 9, 10, 11	Magvető utca	Árvég utca	
Debreceni út	Matróz utca	Bekecs utca	
Domb utca	Meggyfa utca	Kötény utca	
Eötvös utca	Mohács utca	Párta utca	
Filér utca	Móríc Zsigmond utca	Rokolya utca	
Folyóka utca	Muskáli utca	Tünde köz	
Füredi utca	Országzászló tér	Kistélekibokori utca	
Gólya utca	Palánta utca	Szalma utca	
Gimnázium köz	Róka utca	Kasza utca	
Gólya utca	Róka zug	Eke utca	
Gólya zug	Rózsa utca	Alsópázsif utca	
Gömb utca	Salétrom köz		
Gyík utca	Serház utca		
Hatház utca	Szánkó utca		
Hatfel tér	Szarvas utca 2-126 páros		
Hegedű utca	Szerén utca		
Iskola utca	Szilfa utca		
Kalona köz	Szüret utca		
Kalona utca	Tábor utca		
Kereszt utca	Tallér köz		
Kéz utca	Tallér utca		
Kigyó utca	Tégla utca		
Kocsis utca	Tompa Mihály utca		
Korong utca	Tóvis utca		

Nyíregyháza Megyei Jogú Város területén lévő iskolák felvételi körzethatárai

Tankerületi központ	Nyíregyházi Tankerületi Központ		
Általános iskola megnevezése	Nyíregyházi Móricz Zsigmond Általános Iskola		
Általános iskola címe	4400 Nyíregyháza, Virág utca 65.		
OM azonosító	033423		
Tagintézmény neve	Nyíregyházi Móricz Zsigmond Általános Iskola Vécsey Károly Tagintézménye		
Tagintézmény címe	4400 Nyíregyháza, Vécsey köz 27.		
Kijelölt felvételi körzet utcák szerinti bontásban			
Akácos köz	Gagna dűlő	Páfrány utca	
Akácos utca	Gazda utca	Pálma utca	
Állomás tér	Gitar utca	Petőfi utca	
Arany János utca	Gyékyes part	Pikkely köz	
Aranylútt köz	Gyöngyperje utca	Pikkely utca	
Aranylútt utca	Gyöngyvirág utca	Pikkely zug	
Árpád utca	Harangvirág utca	Ponty utca	
Bárzda utca	Hárfa utca	Repkény utca	
Báthory utca	Horgásztanya utca	Róna utca	
Bem József utca	Horog utca	Sáfrány utca	
Benczúr Gyula tér	Huszársor	Sertéstelep utca	
Berkenye köz	Jósa András utca	Simai tér	
Berkenye sor	Kankalin utca	Simai út	
Bogáncs utca	Karám utca	Süggér utca	
Boróka köz	Kárász utca	Szarvas utca 3-123 páratlan	
Boróka utca	Kiss Ernő utca	Széchenyi utca	
Boroslyános út	Kordovánbokor	Szélsőbokori út 121-139-ig folyamatos	
Butyкаи út	Kölcsey Ferenc utca	Tarló utca	
Búzavirág utca	Ladik utca	Tavirózsa utca	
Cimbalom utca	Lehel utca	Toldi utca	
Citera utca	Lovas utca	Törökrozsza utca	
Csillaglútt utca	Lőtér tér	Vay Ádám utca	
Damjanich utca	Madách Imre utca	Vécsey köz	
Darázs dűlő	Madarász utca	Vécsey utca	
Darázs utca	Mécsvirág utca	Verescsárda dűlő	
Deák Ferenc út	Muskáti köz	Verescsárda utca	
Ér utca	Nádas part		
Északi 1. utca	Népkert utca		
Fegyöngy utca	Nyugati 1. utca		
Földi utca	Nyugati 2. utca		
Furulya utca	Oláhréti út		
Fűzes part	Páfrány köz		

Nyíregyháza Megyei Jogú Város területén lévő iskolák felvételi körzethatárai

Tankerületi központ	Nyíregyházi Tankerületi Központ		
Általános iskola megnevezése	Nyíregyházi Móricz Zsigmond Általános Iskola		
Általános iskola címe	4400 Nyíregyháza, Virág utca 65.		
OM azonosító	033423		
Tagintézmény neve	Nyíregyházi Móricz Zsigmond Általános Iskola Váci Mihály Tagintézménye		
Tagintézmény címe	4400 Nyíregyháza, Rozsrét bokor 17.		
Kijelölt felvételi körzet utcák szerinti bontásban			
Alispán tanya	Mester utca	Luby Margit utca	
Alsóbadur utca	Nyírlánya	Fedics Mihály utca	
Árpa utca	Osvény utca	Turi Sándor utca	
Bajcsy-Zsilinszky utca	Panpa utca	Fertály utca	
Bálintbokor	Polyákbokor	Véka utca	
Benkő István utca	Rozsrétbokor I.	Alsóbadurbokor	
Boglya utca	Rozsrétbokor II.	Gyertyán utca	
Butykasor	Rozsrétbokori út	Suták Sámuel utca	
Butykatelep	Rozsrétbokori zug		
Császárszállási út	Rozsrétszőlő		
Fenyő utca	Rozstelek utca		
Fözde utca	Samóka utca		
Görgey Artúr utca	Sörte utca		
Hajlás utca	Szabadság utca		
Hornok utca	Taliga utca		
Hosszúhátú út	Telek utca		
Jegénye utca	Tulipán köz		
Juhar utca	Tulipán utca		
Kabay János utca	Tüske utca		
Kalászos utca	Ujsortánya		
Kállairét	Újtelekbokor		
Karikás utca	Vadastanya		
Kazal utca	Berkenye utca		
Kerítés utca	Bodobács utca		
Kerülő utca	Fátyolka utca		
Lászlótanya	Katica utca		
Lőczi bokor	Pávaszem utca		
Major utca	Pille utca		
Mandabokor I.	Szőcske utca		
Mandabokor II.	Tiszavirág utca		
Mandabokor III.	Tücsök utca		
Mandabokori út			

Nyíregyháza Megyei Jogú Város területén lévő iskolák felvételi körzethatárai

Tankerületi központ	Nyíregyházi Tankerületi Központ			
Általános iskola megnevezése	Nyíregyházi Móricz Zsigmond Általános Iskola			
Általános iskola címe	4400 Nyíregyháza, Virág utca 65.			
OM azonosító	033423			
Tagintézmény neve	Nyíregyházi Móricz Zsigmond Általános Iskola Kertvárosi Tagintézménye			
Tagintézmény címe	4400 Nyíregyháza, Könyök utca 1/a.			
Kijelölt felvételi körzet utcák szerinti bontásban				
Akácvirág utca	Esthajnai utca	Kikelet utca	Salamonbokor	Zombonbokor
Alkony utca	Fáy András utca	Kinizsi Pál utca	Sás utca	Zsindely utca
Alkotás utca	Fészek utca	Kovácsbokor	Soltész István utca	Tambura utca
Antalbokor	Fokos utca	Könyök utca	Súba utca	Senkoly utca
Aranyeső utca	Galánta utca	Kőrös utca	Sulyánbokor	Fabula utca
Árbóc utca	Gémeskút utca	Kupa utca	Szabadságbokor	Rokka utca
Bártfa utca	Gerely utca	Labda utca	Szarka utca	Gerle utca
Bedőbokor	Gerhátbokor	Legyező utca	Szelesbokor	Legő utca
Benehalom dűlő	Hadik András utca	Levél köz	Szélsőbokor	
Benehalom utca	Hajnai utca	Levél utca	Szélsőbokori út 2-112-ig páros 1-119-ig páratlan	
Berkő bokor	Hajnalcsillag utca	Liget utca	Szikla utca	
Bojtár utca	Hársfa utca	Lőcse utca	Szilke utca	
Bokréta utca	Hegyi utca	Meskő Pál utca	Szirom utca	
Bólyai tér	Horgony utca	Mohosbokor	Szitya utca	
Bottyán János utca	Hóvirág utca	Munkás utca	Tábla utca	
Búvár utca	Igló utca	Nádasbokor	Tagló köz	
Cinke utca	Ijász utca	Naplemente utca	Tagló utca	
Csalitos utca	Irisz utca	Napraforgó utca	Tárogató utca	
Csendes utca	Istvánbokor	Nyíl utca	Teke utca	
Csóka utca	Iv utca	Nyitra utca	Tenisz utca	
Csűr utca	Jánosbokor	Óvoda utca	Tiszalóki utca	
Debrőbokor	Jászol utca	Padka utca	Tiszavasvári út	
Delelő utca	Játék utca	Patics utca	Tó utca	
Derkovits utca	Játszó utca	Petrikovics utca	Torok utca	
Derű utca	Kancsó utca	Pihenő utca	Újház sor	
Dobó István utca	Kaplár utca	Pillangó utca	Vajdabokor	
Dobsina utca	Kassa köz	Pitvar utca	Vályog utca	
Dugonics köz	Kassa utca	Prága utca	Vargabokor	
Dugonics utca	Kazárbokor	Rét utca	Vasutas utca	
Ereszalja köz	Kazinczy Ferenc utca	Rókabokor	Verecke utca	
Ereszalja utca	Kemence utca	Rozsnyó utca	Vitorlás utca	
Erkel Ferenc utca	Kerek utca	Rövid utca	Zenit utca	

Nyiregyháza Megyei Jogú Város területén lévő iskolák felvételi körzethatárai

Tankerületi központ	Nyiregyházi Tankerületi Központ		
Általános iskola megnevezése	Nyiregyházi Móra Ferenc Általános Iskola		
Általános iskola címe	4400 Nyiregyháza, Fazekas János tér 8.		
OM azonosító	033425		
Kijelölt felvételi körzet utcák szerinti bontásban			
Agyag utca	Káplár utca	Törzs utca	
Angyal utca	Keleti 1. utca	Tűzér utca	
Belső könyt 49-61-ig páratlan	Keleti 2. utca	Ujerő utca	
Béni Balogh Ádám utca	Keleti Márton utca	Velence utca	
Besztercei utca	Kengyel utca	Vértanúk útja	
Bocskai utca 50-108-ig páros 49-78-ig páratlan	Korhány dűlő	Zászlós utca	
Bujtos utca 65-69-ig páratlan 46-96-ig páros	Kosztolányi Dezső utca	Kantár utca	
Czelder Orbán utca	Kőrösi Csoma Sándor utca	Szentháromság tér	
Czuczor Gergely utca	Lehár Ferenc utca	Viktória köz	
Család utca	Liszt Ferenc utca	Huszka Jenő utca	
Dandár utca	Lobogó utca		
Dobos András utca	Mányoki Ádám utca		
Fazekas János tér	Mikes Kelemen utca		
Forgó utca	Mikszáth Kálmán utca		
Futó köz	Nád utca		
Futó utca	Nagyvárad utca		
Gábor Áron utca	Orosi út		
Gál Ambrus utca	Ormeister utca		
Gárdonyi Géza utca	Pazonyi út 16-28-ig páros 17-99-ig páratlan		
Gerliczki Mihály utca	Ráday Pál utca		
Gömöri utca	Ringló utca		
Hajdú utca	Sarló utca		
Hanga utca	Sas utca		
Háromszék utca	Semmelweis utca		
Hengersor	Sport utca		
Ibolya utca 30-64-ig páros 27-47-ig páratlan	Szalag utca		
Inczédy sor	Szilvavölgy sétány		
Jávorka Ádám utca	Than Mór utca		
Jég utca	Thököly Imre tér		
Jelvény utca	Thököly Imre utca		
Kálói út 2-70-ig páros 3-71/B-ig páratlan	Titell utca		
Kapitány utca	Tóth Árpád utca		

Nyíregyháza Megyei Jogú Város területén lévő iskolák felvételi körzethatárai

Tankerületi központ	Nyíregyházi Tankerületi Központ			
Általános iskola megnevezése	Nyíregyházi Móra Ferenc Általános Iskola			
Általános iskola címe	4400 Nyíregyháza, Fazekas János tér 8.			
OM azonosító	033425			
Tagintézmény neve	Nyíregyházi Móra Ferenc Általános Iskola Petőfi Sándor Tagintézménye			
Tagintézmény címe	4405 Nyíregyháza, Alma utca 70.			
Kijelölt felvételi körzet utcák szerinti bontásban				
Afonya utca	Gilice utca	Ladánydűlő	Puli köz	Építő utca
Aqar utca	Gombkötő utca	Lajos utca	Puli utca	Zöldmező utca
Alma utca	Gondos utca	Lakatos köz	Puszpáng utca	Mazsola utca
Apadó utca	Hajó utca	Lakatos utca	Puttony utca	Kékfestő utca
Arató utca	Haladás utca	Lászlócsere dűlő	Rekeltye utca	Kékfestő köz
	Hamvas utca	Legelő utca	Rezeda köz	
Bársony utca	Harangozó utca	Lejtő utca 24-58/B-ig páros 21-85/B-ig páratlan	Rezeda utca	
Bazsalikom köz	Házhely I. utca	Lombkorona köz	Sétány utca	
Bazsalikom utca	Házhely II. utca	Lombkorona utca	Spániai utca	
Béke utca	Hold utca	Lovag utca	Számadó köz	
Bernáthegyi utca	Ipari utca	Lujza utca	Számadó utca	
Bóbita utca	Jó utca	Madár utca	Szászkúttanya	
Bodza utca	Kacagó utca	Majaranna utca	Százados utca	
Bognár utca	Kádár utca	Málna utca	Szedes utca	
Bogyó utca	Kalapos utca	Mandula utca	Szeffer utca	
Borivó utca	Kállói ut 72-104-ig páros 73-153-ig páratlan	Margareta utca	Sziggyártó utca	
Borsos utca	Kamilla utca	Mérő köz	Szilakötő utca	
Boxer utca	Kanász utca	Mérő utca	Szőlő utca	
Bögre utca	Karaj utca	Míves utca	Szőlő zug	
Círbolya utca	Kéményseprő utca	Mocsár utca	Szőlőszem utca	
Csárda utca	Kerékgyártó utca	Molnár utca	Szurszabó utca	
Csemete köz	Kies utca	Mozsár utca	Tacsó utca	
Csemete utca	Kisdófa utca	Nárcisz köz	Takács utca	
Dalmata utca	Komondor utca	Nárcisz utca	Tátika utca	
Délibáb utca	Kopó utca	Pásztor köz	Telepes utca	
Dióliget utca	Kökény utca	Pásztor utca	Terrier utca	
Doberman utca	Körműves utca	Pince utca	Timár utca	
Fény utca	Könyves utca	Pintes utca	Úszkár utca	
Fonó utca	Kulcsár utca	Pipacs utca	Vadríkaltanya	
Foxi utca	Kuvasz utca	Pitvarkert utca	Vércse utca	
Fűtlyős utca	Labrador köz	Pitypang utca	Vizsla utca	
Gesztenye utca	Labrador utca	Prés utca	Zsálya utca	

Nyíregyháza Megyei Jogú Város területén lévő iskolák felvételi körzethatárai

Tankerületi központ	Nyíregyházi Tankerületi Központ			
Általános iskola megnevezése	Nyíregyházi Bem József Általános Iskola			
Általános iskola címe	4400 Nyíregyháza, Epreskert utca 10.			
OM azonosító	033401			
Kijelölt felvételi körzet utcák szerinti bontásban				
Achim András utca	Garibaldi utca 1-63-ig páratlan	Krisztina utca	Páva köz	Zápor utca
Ady Endre utca	Géza utca	Krúdy Gyula köz	Pázsit utca	Zenta utca
Anna utca	Gizella utca	Krúdy Gyula utca	Sarkantyú utca	Zimony utca
Árnyas utca	Gyémánt köz	Lajos utca	Selyem utca	Zivatar utca
Avar utca	Halász utca	Laklanya tér	Sikló köz	Zsák utca
Bartók Béla utca	Harmat utca	László utca	Sikló utca	Zsombék utca
Béla utca	Homok tér	Lenke utca	Sip utca	András utca
Belső körút 1-47-ig folyamatos	Homoksor	Liliom utca	Sóstói út 1-29-ig páratlan 10-76-ig páros	
Bercsényi utca	Honvéd utca	Magdolna utca	Szabadság tér	
Berenát utca	Hősök tere	Majális utca	Szántó Kovács János utca	
Bethlen Gábor utca 2-28-ig páros 1-39-ig páratlan	Hunyadi utca	Mák utca	Szegfű utca	
Blaha Lujza sétány	Ibolya utca 3-28-ig folyamatos	Maláta utca	Szent István utca	
Bocskai utca 1-48-ig folyamatos	István utca	Mána utca	Szent Miklós tér	
Borbála utca	Jókai tér	Martinovics tér	Szindbád sétány	
Budai Nagy Antal utca	Juhász Gyula utca	Mártírok tere	Szivárvány köz	
Bujtos utca 4-44-ig páros 1-63-ig páratlan	Jupiter utca	Márvány utca	Szivárvány utca	
Csáki István utca	Kálmán utca	Mátyás utca	Szódaház utca	
Csáktornya utca	Kardvirág utca	MAV 340. vasúti őrház	Tamás utca	
Cserép utca	Katalin utca	Merkúr utca	Táncsics Mihály utca	
Csikós utca	Kecsege utca	Mökös köz	Tarcsai István utca	
Csónak utca	Kert köz	Nádor utca	Tarpai Márton utca	
Dózsa György utca	Kert utca	Nagy Imre tér	Tavaszi utca	
Egyház utca	Keskeny köz	Nefelejcs utca	Tólgyes utca	
Epreskert utca	Keskeny utca	Nyár utca	Tükör utca	
Erdész utca	Kilátó utca	Nyereg utca	Váci Mihály utca	
Erdőalja utca	Kilátó zug	Nyírfater	Vandkik Márton utca	
Erika utca	Kodály Zoltán utca	Nyírfater	Vay Adám körút	
Erzsébet tér	Korányi Frigyes utca 4-16/A-ig páros	Opál köz	Vég utca	
Esze Tamás utca	Kossuth Lajos utca 1-77-ig páratlan	Orsolya utca	Vénusz utca	
Ferenc körút	Kossuth tér	Ostor utca	Véső utca	
Fürdő köz	Körte utca	Öszölő utca 2-90/B-ig páros 1-89-ig páratlan	Vidra utca	
Fürdő utca	Közép utca	Patkó utca	Viola utca 1-17-ig páratlan	

Nyíregyháza Megyei Jogú Város területén lévő iskolák felvételi körzethatárai

Tankerületi központ	Nyíregyházi Tankerületi Központ		
Általános iskola megnevezése	Nyíregyházi Bem József Általános Iskola		
Általános iskola címe	4400 Nyíregyháza, Epreskert utca 10.		
OM azonosító	033401		
Tagintézmény neve	Nyíregyházi Bem József Általános Iskola Herman Ottó Tagintézménye		
Tagintézmény címe	4551 Nyíregyháza, Fő utca 60.		
Kijelölt felvételi körzet utcák szerinti bontásban			
Álmos vezér utca	Friss utca	Nyíregyházi út	Világos utca
Aranyhomok utca	Fűzes utca	Pántlika utca	Virágfűrt utca
Babér utca	Gomba utca	Perem utca	Zsurló utca
Barzó tanya	Gyűrű utca	Pető utca	Csillám utca
Barzó utca	Holdfény utca	Petőtanya	Kincskereső utca
Bimbó utca	Kamra utca	Pirkadat utca	Naspolya köz
Bodrogi utca	Kecskés dűlő	Platán köz	Kétház utca
Bokor utca	Kezdő köz	Platán utca	Garas utca
Búcsú utca	Kezdő utca	Pompás út	Borsőszer utca
Cífrafasor	Kis utca	Ragyogó utca	Forjót utca
Csap utca	Kismezőtanya	Rozsnyai utca	Korona utca
Csengő utca	Lengő köz	Szállási utca	Pengő utca
Csengő köz	Lengő utca	Szamóca utca	Szamóca köz
Csermely köz	Lévai tanya	Szarkaláb utca	Szamóca zug
Csermely utca	Leveleki köz	Szalmári utca	
Csonkás utca	Leveleki utca	Szerény utca	
Csurgó utca	Maglár utca	Szigetköz utca	
Deák Ferenc utca	Magyar utca	Szines utca	
Derős utca	Magyarvég utca	Szív utca	
Diák utca	Mályva utca	Takarék köz	
Dinnyés utca	Meggyes utca	Táltos utca	
Diós utca	Méhész utca	Tároló utca	
Ékes utca	Mezsgye utca	Tiszafa utca	
Élet utca	Mogyorós utca	Tomácso utca	
Émlék utca	Moha utca	Tujafa köz	
Ezüsfenyő utca	Móra Ferenc köz	Tujafa utca	
Felhő köz	Móra Ferenc utca	Vackor utca	
Felhő utca	Nap utca	Varázs utca	
Fényes utca	Napkelte utca	Vásárosnaményi út	
Ferde utca	Napkorong utca	Verőfény utca	
Forgácstanya	Napsugár utca	Vezér utca	
Fő utca	Naspolya utca	Vidám utca	

Nyíregyháza Megyei Jogú Város területén lévő iskolák felvételi körzethatárai

Tankerületi központ	Nyíregyházi Tankerületi Központ			
Általános iskola megnevezése	Nyíregyházi Bem József Általános Iskola			
Általános iskola címe	4400 Nyíregyháza, Epreskert utca 10.			
OM azonosító	033401			
Tagintézmény neve	Nyíregyházi Bem József Általános Iskola Kazinczy Ferenc Tagintézménye			
Tagintézmény címe	4400 Nyíregyháza, Árok utca 17.			
Kijelölt felvételi körzet utcák szerinti bontásban				
Árok utca	Tűzoltó utca			
Bessenyei tér	Új utca			
Bethlen Gábor utca 30-84-ig páros 41-93-ig páratlan	Újszőlő utca			
Búza tér	Vasgyár utca			
Búza utca	Vasvári Pál utca 4-64-ig páros 3-43-ig páratlan			
Dália utca 2-6-ig páros 12-20-ig páros	Víz utca			
Dob utca	Vörösmarty köz			
Dohány utca	Vörösmarty tér			
Erdő sor	Vörösmarty utca			
Északi körút 2-80-ig páros	Bernstein Béla tér			
Gyöngy köz				
Gyöngy utca				
Holló utca				
Kálvin tér				
Kossuth Lajos utca 2-76-ig páros				
Malom köz				
Malom utca				
Mező utca				
Óz köz				
Óz utca				
Pacsirta utca				
Rákóczi utca 4-54-ig páros 1-29-ig páratlan				
Sólyom köz				
Sólyom utca				
Sóstói út 2-8-ig páros 31-67-ig páratlan				
Stadion köz				
Stadion utca				
Szabolcs utca				
Szent Flórián tér				
Széna tér				
Színház utca				
Tőke utca				

Nyíregyháza Megyei Jogú Város területén lévő iskolák felvételi körzethatárai

Tankerületi központ	Nyíregyházi Tankerületi Központ			
Általános iskola megnevezése	Nyíregyházi Bem József Általános Iskola			
Általános iskola címe	4400 Nyíregyháza, Epreskert utca 10.			
OM azonosító	033401			
Tagintézmény neve	Nyíregyházi Bem József Általános Iskola Gárdonyi Géza Tagintézménye			
Tagintézmény címe	4400 Nyíregyháza, Kórház utca 13.			
Kijelölt felvételi körzet utcák szerinti bontásban				
Acél utca	Moszkva utca			
Amika utca	Munkácsy Mihály tér			
Arvácská utca	Munkácsy Mihály utca			
Barát utca	Rákóczi utca 56-128-ig páros 31-113-ig páratlan			
Bukarest utca	Repülőtér út			
Cserepes utca	Rigó utca			
Cserje utca	Rozmaring utca			
Daru utca	Sátor utca			
Északi körút 1-45 páratlan	Simonyi Öbester utca			
Fecske utca	Sirály utca			
Felsőpázsit köz	Szalonka utca			
Felsőpázsit utca	Szél utca			
Fűj utca	Sziget utca			
Fűzesbokor	Szófia utca			
Galamb utca	Tokaji út			
Gém utca	Városmajor út			
Herman Ottó utca	Varsó utca			
Himes utca	Vasvári Pál utca 68-214-ig páros 45-93-ig páratlan			
Huszár tér	Verseny utca			
Iliés utca	Westsik Vilmos utca			
Irinyi János utca	Zágráb utca			
József Attila utca				
Kagyló utca				
Kapor utca				
Kard utca				
Kárpátalja utca				
Kavics utca				
Kopogó utca				
Kórház köz				
Kórház utca				
Kótaji út				
Levendula utca				

Nyíregyháza Megyei Jogú Város területén lévő iskolák felvételi körzethatárai

Tankerületi központ	Nyíregyházi Tankerületi Központ			
Általános iskola megnevezése	Nyíregyházi Arany János Gimnázium, Általános Iskola és Kollégium			
Általános iskola címe	4400 Nyíregyháza, Ungvár sétány 22.			
OM azonosító	033666			
Kijelölt felvételi körzet utcák szerinti bontásban				
4-es Huszárok útja	Kiss Lajos utca			
Alpár Ignác utca	Kond utca			
Bánki Donát utca	Korányi Frigyes utca 18-290-ig páros 1-245-ig páratlan			
Bencs László utca	Korányi köz			
Berettyó utca	Kosbor utca			
Bláthy Ottó utca	Lázár Károly utca			
Bofond utca	Leffler Sámuel utca			
Czóbel Minka utca	Lengyel utca			
Csaló köz	Lukács Odön utca			
Csillagvirág utca	Május 1. tér			
Dália utca 3-7/B-ig páratlan, 13-19-ig páratlan	Makay István utca			
Déri Miksa utca	Mérleg utca			
Eperjes utca	Mikecz Kálmán utca			
Etel köz	Morgó utca			
Fábián Zoltán utca	Napvirág utca			
Fehér Gábor utca	Orgona köz			
Gádor Béla köz	Orgona utca			
Gádor Béla utca	Ószölő utca 92-196-ig páros 91-207-ig páratlan			
Garibaldi utca 4-42-ig páros	Pazonyi tér			
Geduly Henrik utca	Pazonyi út 2-14-ig páros 1-15/A-ig páratlan			
Gerlóczy Gábor köz	Rády József utca			
Gerlóczy Gábor utca	Schmidt Mihály utca			
Hajnóczy József utca	Sipkai Bana utca			
Honfoglalás köz	Szent-Györgyi Albert utca			
Honfoglalás utca	Tamási Aron utca			
Hűség utca	Tas utca			
Ilonátanya	Törpe utca			
Jósika Miklós utca	Újmajori út			
Kalevala sétány	Ungvár sétány			
Kandó Kálmán utca	Vattay altábornagy utca			
Kemecsei út 2-28-ig folyamatos	Vietórisz József utca			
Kéry József utca	Viola utca 2-58-ig páros házszámok			

Nyíregyháza Megyei Jogú Város területén lévő iskolák felvételi körzethatárai

Tankerületi központ	Nyíregyházi Tankerületi Központ		
Általános iskola megnevezése	Nyíregyházi Arany János Gimnázium, Általános Iskola és Kollégium		
Általános iskola címe	4400 Nyíregyháza, Ungvár sétány 22.		
OM azonosító	033666		
Tagintézmény neve	Nyíregyházi Arany János Gimnázium, Általános Iskola és Kollégium Szabó Lőrinc Tagintézménye		
Tagintézmény címe	4481 Nyíregyháza, Igrice utca 6.		
Kijelölt felvételi körzet utcák szerinti bontásban			
Állomás utca	Gábor köz	Ködmön utca	Szikes utca
Álmos utca	Gábor utca	Krizantém utca	Tarsoly utca
Aranykalász sor	Gerencsér utca	Kulacs utca	Tegesz utca
Attila utca	Gulyás Pál köz	Küküllő utca	Teglavető utca
Bakcsó utca	Gulyás Pál utca	Lenfő utca	Temető köz
Bálint utca	Gyula utca	Lepke utca	Temető utca
Bárány utca	Hadobás köz	Lugas utca	Templom utca
Barka utca	Hadobás sor	Mackó utca	Tisztessé utca
Bea utca	Hadobás utca	Matykó köz	Vadász utca
Betekints utca	Harkály utca	Matykó utca	Vadvirág utca
Bibic utca	Hármastanya	Mihály utca	Vanjú utca
Bojtorján utca	Halár utca	Mogyoró utca	Venyige utca
Boroslyán utca	Hattyú utca	Muskotály köz	Verőce utca
Boroslyánkö utca	Huba utca	Muskotály utca	Zerge utca
Bozói utca	Igrice köz	Napfény utca	Zsuzsanna utca
Búzakalász sor	Igrice utca	Nyírség köz	Inda köz
Búzakalász utca	Iona utca	Nyírség utca	Csizmadia utca
Csaba utca	Jácint köz	Pereces utca	Kócsag utca
Csalogány köz	Jácint utca	Péter utca	Fürdőház tér
Csalogány utca	János utca	Petence utca	Csiha Kálmán utca
Csereznység utca	Jázmin köz	Posta utca	Jánoshegy lakópark
Csilagfény utca	Jázmin utca	Ricsa-dűlő	Asztalos utca
Csillagpázsit utca	Kemecsei út 30-226-ig páros 29-273-ig páratlan	Rókadűlő	Inda utca
Csiszár utca	Képiro utca	Seregély utca	Tuskevár utca
Előd utca	Kertész utca	Sóstóhegyi út	Vöröscsillag tanya
Ezisztalász utca	Keselyűs I. dűlő	Sövény utca	
Fácán utca	Keselyűs II. dűlő	Süveg utca	
Farkas utca	Keselyűs sor	Szabó Lőrinc utca	
Fejedelem utca	Keselyűs utca	Szajkó utca	
Feketedűlő	Keselyűs zug	Szellő utca	
Fenyvestanya	Kéve utca	Szerkő utca	
Fülemüle sor	Korsó utca	Szérűskert utca	

Nyíregyháza Megyei Jogú Város területén lévő iskolák felvételi körzethatárai

Tankerületi központ	Nyíregyházi Tankerületi Központ		
Általános iskola megnevezése	Nyíregyházi Arany János Gimnázium, Általános Iskola és Kollégium		
Általános iskola címe	4400 Nyíregyháza, Ungvár sétány 22.		
OM azonosító	033666		
Tagintézmény neve	Nyíregyházi Arany János Gimnázium, Általános Iskola és Kollégium Szőlőskerti Angol Kéttannyelvű Tagintézménye		
Tagintézmény címe	4432 Nyíregyháza, Kollégium utca 54.		
Kijelölt felvételi körzet utcák szerinti bontásban			
Aranyalma utca	Kikerics utca		
Atléta utca	Kincs köz		
Berek utca	Kincs utca		
Boglárka utca	Kocsány utca		
Borsikafü útca	Kollégium utca		
Bujai út	Koronafürt utca		
Ciklámen köz	Kököröcsin utca		
Ciklámen utca	Májusfa utca		
Csabagyöngye utca	Mályásbokor		
Csatoma utca	Nyírszőlősi út		
Cseryikbokor	Pajta utca		
Csobolyó út	Pajzsikafü útca		
Csongor köz	Pannónia utca		
Csongor lakópark	Patak utca		
Csongor utca	Pipitér utca		
Csösz utca	Ribizli utca		
Csulorás utca	Rizling utca		
Delicesz köz	Sugár utca		
Dolmány utca	Szamos utca		
Egres köz	Szászország utca		
Furmint utca	Szegély köz		
Gerbera utca	Szegély utca		
Gölyahír köz	Szekér utca		
Gölyahír utca	Szőlőskert utca		
Gomolya utca	Ústökös utca		
Gyopár utca	Vadalma utca		
Gyöngyike utca	Vadrózsa utca		
Izabella köz	Vasút utca		
Izabella utca	Ezerjő utca		
Jonathán utca			
Kakukkfü útca			
Katáng utca			